



04010982611040008



ΕΦΗΜΕΡΙΣ ΤΗΣ ΚΥΒΕΡΝΗΣΕΩΣ

ΤΗΣ ΕΛΛΗΝΙΚΗΣ ΔΗΜΟΚΡΑΤΙΑΣ

ΤΕΥΧΟΣ ΤΕΤΑΡΤΟ

Αρ. Φύλλου 1098

26 Νοεμβρίου 2004

ΠΕΡΙΕΧΟΜΕΝΑ

ΑΠΟΦΑΣΕΙΣ

- Κήρυξη αναδασωτέας έκτασης στη θέση «Μετόχι Οσίου Γρηγορίου» Δημοτικού Διαμερίσματος Αγίας Παρασκευής του Δήμου Παλλήνης Ν. Χαλκιδικής 1
- Κήρυξη αναδασωτέων εκτάσεων Δημοτικού Διαμερίσματος Ν. Μαρμαρά του Δήμου Σιθωνίας Ν. Χαλκιδικής 2
- Αλλαγή χρήσης τμήματος 4.000,00 τ.μ. του αριθ. 1784 Με κοινοχρήστου Τεμαχίου του Αγροκτήματος Βορεινού Ν. Πέλλας 3

ΑΠΟΦΑΣΕΙΣ

- Αριθ. 4927 (1)
Κήρυξη αναδασωτέας έκτασης στη θέση «Μετόχι Οσίου Γρηγορίου» Δημοτικού Διαμερίσματος Αγίας Παρασκευής του Δήμου Παλλήνης Ν. Χαλκιδικής.

Ο ΓΕΝΙΚΟΣ ΓΡΑΜΜΑΤΕΑΣ ΠΕΡΙΦΕΡΕΙΑΣ
ΚΕΝΤΡΙΚΗΣ ΜΑΚΕΔΟΝΙΑΣ

Έχοντας υπόψη:

1. Τις διατάξεις του άρθρου 117 παρ. 3 του Συντάγματος της χώρας.
2. Τις Διατάξεις του Ν. 998/1979 «Περί Προστασίας Δασών κ.λ.π. και ειδικότερα:
 - I. Του άρθρου 41 παρ. 1
 - II. Του άρθρου 38.
3. Τις Διαταγές του Υπουργείου Γεωργίας:
 - I. 160417/1180/8.7.1970
 - II. 182447/3049/24.9.1980.

4. Την υπ' αριθ. 3002/22.10.2004 Πρόταση του Δασαρχείου Κασσάνδρας.

5. Τις Διατάξεις του άρθρου 1 παρ. 2 του Ν. 2503/1997 «Μεταβίβαση αρμοδιοτήτων στον Γενικό Γραμματέα Περιφέρειας».

6. Την υπ' αριθ. 5631/11.8.2000 (ΦΕΚ 1339/Β/2000) Απόφαση Γενικού Γραμματέα Περιφέρειας Κεντρικής Μακεδονίας «Κατανομή αρμοδιοτήτων στους προϊσταμένους των Δασικών Υπηρεσιών», αποφασίζουμε:

Κηρύσσουμε αναδασωτέα έκταση εμβαδού τεσσάρων χιλιάδων επτακοσίων πέντε τετραγωνικών μέτρων (4705 τ.μ.) στη θέση «Μετόχι Οσίου Γρηγορίου» Δημοτικού - Διαμερίσματος Αγίας Παρασκευής του Δήμου Παλλήνης Ν. Χαλκιδικής με σκοπό την προστασία και την αναδάσωση με φυσική αναγέννηση της έκτασης που καταστράφηκε από πυρκαγιά.

Η έκταση με στοιχεία Α,Β,Γ,Δ,Ε,Α εμβαδού 4705 τ.μ. συνορεύει:

- Βόρεια: Με δάσος.
Νότια: Με δάσος.
Ανατολικά: Με δάσος.
Δυτικά: Με δάσος.

Όπως φαίνεται στο συνημμένο διάγραμμα που αποτελεί αναπόσπαστο μέρος της απόφασης αυτής.

Η απόφαση αυτή να δημοσιευθεί στην Εφημερίδα της Κυβερνήσεως.

Πολύγυρος, 5 Νοεμβρίου 2004

Με εντολή Γενικού Γραμματέα Περιφέρειας
Ο Διευθυντής Δασών
ΙΩΑΝΝΗΣ ΑΘΑΝΑΣΙΑΔΗΣ

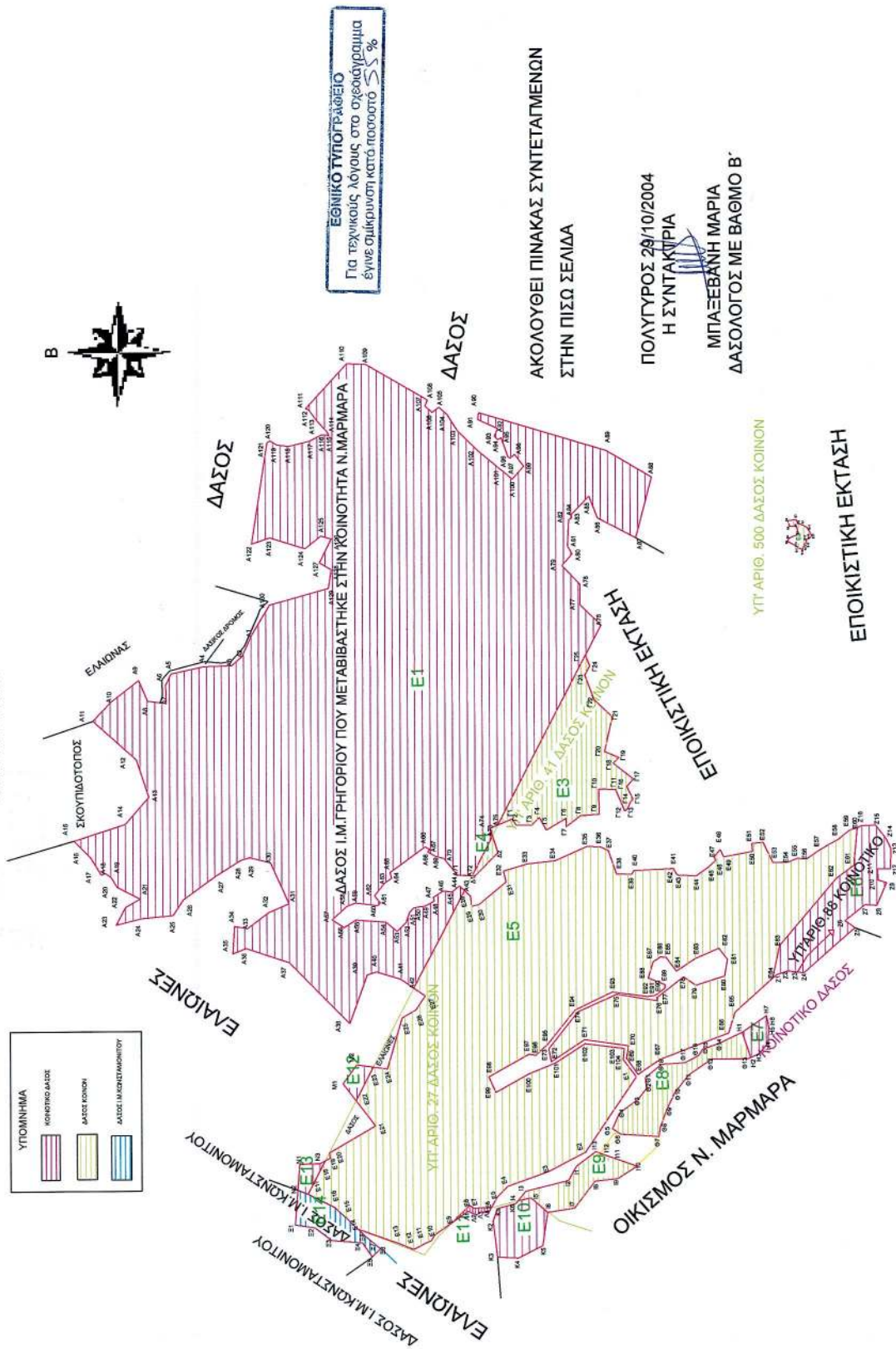
ΣΥΝΤΕΤΑΓΜΕΝΕΣ ΚΟΡΥΦΩΝ ΕΚΤΑΣΕΩΝ ΠΟΥ ΚΑΝΚΑΝ ΣΤΗΝ ΠΥΡΚΑΓΙΑ ΤΗΣ 6/9/2004

Table with columns A1-A97 and E1-E104, listing coordinates and IDs for fire damage assessments. Includes sub-sections like E1=747741.00τ.μ., E2=1476.02τ.μ., E3=42964.46τ.μ., E4=1297.21τ.μ., E5=42724.62τ.μ., E6=26732.60τ.μ., and E7=2750.59τ.μ.

ΕΘΝΙΚΟ ΤΥΠΟΓΡΑΦΕΙΟ
Για τεχνικούς λόγους στο σχεδιαγράμμα
έγινε σμίκρυνση κατά ποσοστό 0,5 %

ΠΟΛΥΓΩΡΟΣ 25/10/2004
Η ΣΥΝΤΑΓΤΡΙΑ
[Signature]
ΜΠΛΕΒΑΝΗ ΜΑΡΙΑ
ΔΑΣΟΛΟΓΟΣ ΜΕ ΒΑΘΜΟ Β'

ΤΟΠΟΓΡΑΦΙΚΟ ΔΙΑΓΡΑΜΜΑ
ΔΑΣΩΝ ΠΟΥ ΚΑΗΚΑΝ ΣΤΗΝ ΠΥΡΚΑΓΑ ΤΗΣ 6/9/2004
ΚΛΙΜΑΚΑ 1:7000



ΥΠΟΜΗΝΗΜΑ	
	ΚΟΙΝΟΤΙΚΟ ΔΑΣΟΣ
	ΔΑΣΟΣ ΚΟΙΝΩΝ
	ΔΑΣΟΣ ΜΙΚΡΟΕΠΙΧΕΙΡΗΣΕΩΣ



ΕΘΝΙΚΟ ΤΥΠΟΓΡΑΦΕΙΟ
Για τεχνικούς λόγους στο σχετικό διάγραμμα έγινε σμίκρυνση κατά ποσοστό $\geq 5\%$

ΑΚΟΛΟΥΘΕΙ ΠΙΝΑΚΑΣ ΣΥΝΤΕΤΑΓΜΕΝΩΝ
ΣΤΗΝ ΠΙΣΩ ΣΕΛΙΔΑ

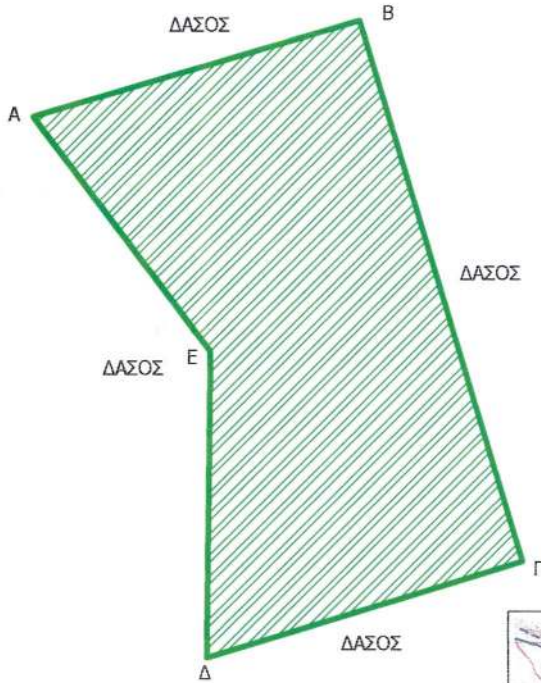
ΠΟΛΥΤΥΡΟΣ 29/10/2004
Η ΣΥΝΤΑΚΤΡΙΑ
ΜΠΑΞΕΒΑΝΗ ΜΑΡΙΑ
ΔΑΣΟΛΟΓΟΣ ΜΕ ΒΑΘΜΟ Β'

ΥΠΟΜΗΝΗΜΑ 500 ΔΑΣΩΣ ΚΟΙΝΩΝ



ΕΠΟΙΚΙΣΤΙΚΗ ΕΚΤΑΣΗ

Τοπογραφικό διάγραμμα καείσας έκτασης που προτείνεται για
κήρυξη αναδασωτέας Ε=4705τμ
Δ.Θ. Κάμπος, Μετόχι Οσίου Γρηγορίου, Δ.Δ. Αγίας Παρασκευής
κλίμακα 1:1000



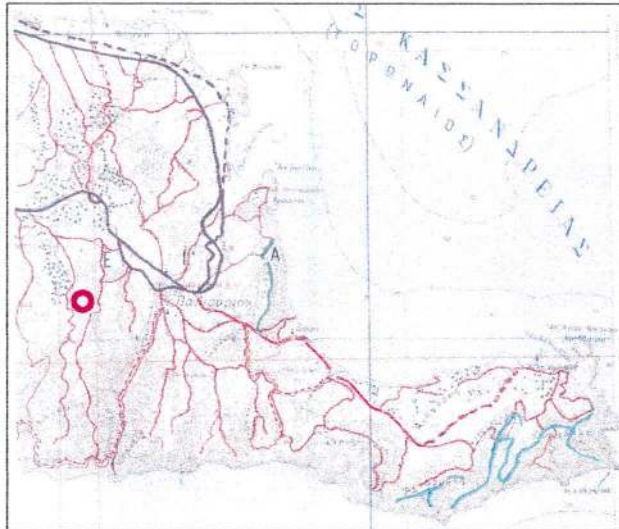
Συντεταγμένες σύστημα ΕΓΣΑ

ΧΑ=469345.2515	ΥΑ=4421597.1787
ΧΒ=469400.7612	ΥΒ=4421613.6923
ΧΓ=469428.3541	ΥΓ=4421521.6096
ΧΔ=469374.6288	ΥΔ=4421505.0082
ΧΕ=469375.2961	ΥΕ=4421557.2260




ΕΘΝΙΚΟ ΤΥΠΟΓΡΑΦΕΙΟ
Για τεχνικούς λόγους στο σχεδιάγραμμα
έγινε σμίκρυνση κατά ποσοστό 78 %

ΧΑΡΤΗΣ ΠΡΟΣΑΝΑΤΟΛΙΣΜΟΥ



Κασσανδρεία, 22-10-2004
Η Συντάκτρια Δασολόγος,


Μπαγαντούριαν Μαργαρίτα
Δασολόγος με Δ' βαθμό

ΕΛΕΓΧΘΗΚΕ
Ο Δασολόγος Κασσάνδρας

Μπαγαντούριαν Μαργαρίτα
Δασολόγος με Α' βαθμό

ΘΕΩΡΗΘΗΚΕ ΚΑΙ ΕΛΕΓΧΘΗΚΕ
Ο Δ/ντης Δασών

Αθανασιάδης Ιωάννης
Δασολόγος με βαθμό Διευθυντή

Αριθ. 4931

(2)

Κήρυξη αναδασωτέων εκτάσεων Δημοτικού Διαμερίσματος Ν. Μαρμαρά του Δήμου Σιθωνίας Ν. Χαλκιδικής.

Ο ΓΕΝΙΚΟΣ ΓΡΑΜΜΑΤΕΑΣ ΠΕΡΙΦΕΡΕΙΑΣ
ΚΕΝΤΡΙΚΗΣ ΜΑΚΕΔΟΝΙΑΣ

Έχοντας υπόψη:

1. Τις διατάξεις του άρθρου 117 παρ. 3 του Συντάγματος της χώρας.

2. Τις Διατάξεις του Ν. 998/1979 «Περί Προστασίας Δασών κ.λ.π. και ειδικότερα:

I. Του άρθρου 41 παρ. 1.

II. Του άρθρου 38.

3. Τις Διαταγές του Υπουργείου Γεωργίας:

I. 160417/1180/8.7.1970

II. 182447/3049/24.9.1980.

4. Την υπ' αριθ. 5559/2.11.2004 Πρόταση του Δασαρχείου Πολυγύρου.

5. Τις Διατάξεις του άρθρου 1 παρ. 2 του Ν. 2503/1997 «Μεταβίβαση αρμοδιοτήτων στον Γενικό Γραμματέα Περιφέρειας».

6. Την υπ' αριθ. 5631/11.8.2000 (ΦΕΚ 1339/Β/2000) Απόφαση Γενικού Γραμματέα Περιφέρειας Κεντρικής Μακεδονίας «Κατανομή αρμοδιοτήτων στους προϊστάμενους των Δασικών Υπηρεσιών», αποφασίζουμε:

Κηρύσσουμε αναδασωτέες εκτάσεις εμβαδού, E1= επτακοσίων σαράντα επτά χιλιάδων επτακοσίων σαράντα ενός τετραγωνικών μέτρων (747.741 τ.μ.), E6= είκοσι έξι χιλιάδων επτακοσίων τριάντα δύο τετραγωνικών μέτρων και εξήντα εκατοστά του τετραγωνικού (26.732,60 τ.μ.), E7= δύο χιλιάδων επτακοσίων πενήντα τετραγωνικών μέτρων και πενήντα εννιά εκατοστά του τετραγωνικού (2.750,59 τ.μ.), E10= δέκα χιλιάδων τριακοσίων είκοσι ενός τετραγωνικών μέτρων και τριάντα εκατοστά του τετραγωνικού (10.321,30 τ.μ.), E11= εξακοσίων τριάντα έξι τετραγωνικών μέτρων και σαράντα εννιά εκατοστά του τετραγωνικού (636,49 τ.μ.), E12= δύο χιλιάδων διακοσίων οκτώ τετραγωνικών μέτρων και ογδόντα τέσσερα εκατοστά του τετραγωνικού (2.208,84 τ.μ.), και E13= δύο χιλιάδων εβδομήντα οκτώ τετραγωνικών μέτρων και ο-

γδόντα δύο εκατοστά του τετραγωνικού (2.078,82 τ.μ.) οι οποίες ανήκουν στην πρώτη Κοινότητα Ν. Μαρμαρά του Δήμου Σιθωνίας Ν. Χαλκιδικής και εκτάσεις εμβαδού E2= χιλίων τετρακοσίων εβδομήντα έξι τετραγωνικών μέτρων και δύο εκατοστά του τετραγωνικού (1.476,02 τ.μ.), E3= σαράντα δύο χιλιάδων εννιακοσίων εξήντα τεσσάρων τετραγωνικών μέτρων και σαράντα έξι εκατοστά του τετραγωνικού (42.964,46 τ.μ.), E4= χιλίων διακοσίων ενενήντα επτά τετραγωνικών μέτρων και είκοσι ένα εκατοστά του τετραγωνικού (1.297,21 τ.μ.), E5= τετρακοσίων είκοσι επτά χιλιάδων διακοσίων είκοσι τεσσάρων τετραγωνικών μέτρων και εξήντα δύο εκατοστά του τετραγωνικού (427.224,62 τ.μ.), E8= δέκα πέντε χιλιάδων εξακοσίων εβδομήντα τριών τετραγωνικών μέτρων και εβδομήντα πέντε εκατοστά του τετραγωνικού (15.673,75 τ.μ.) και E9= δέκα χιλιάδων εξακοσίων δέκα έξι τετραγωνικών μέτρων και είκοσι εκατοστά του τετραγωνικού (10.616,20 τ.μ.) οι οποίες αποτελούν «Δάσος Κοινόχρηστο» και ανήκουν στη Δ/νση Γεωργίας και η έκταση εμβαδού E14= οκτώ χιλιάδων διακοσίων ενενήντα εννιά τετραγωνικών μέτρων και ενενήντα τρία εκατοστά του τετραγωνικού (8.299,93 τ.μ.) η οποία ανήκει στην Ιερά Κωνσταμονίτου, με σκοπό την προστασία και την αναδάσωση με φυσική αναγέννηση τους μετά από πυρκαγιά.

Η συνολική έκταση εμβαδού 1.300.021,83 τ.μ. συνορεύει:

Βόρεια: Με δάσος, ελαιώνες και σκουπιδότοπο.

Νότια: Με τον οικισμό Ν. Μαρμαρά και με εποικιστικές.

Ανατολικά: Με δάσος.

Δυτικά: Με δάσος και ελαιώνες.

Όπως φαίνονται στο συνημμένο διάγραμμα που αποτελεί αναπόσπαστο μέρος της απόφασης αυτής.

Η απόφαση αυτή να δημοσιευθεί στην Εφημερίδα της Κυβερνήσεως.

Πολύγυρος, 8 Νοεμβρίου 2004

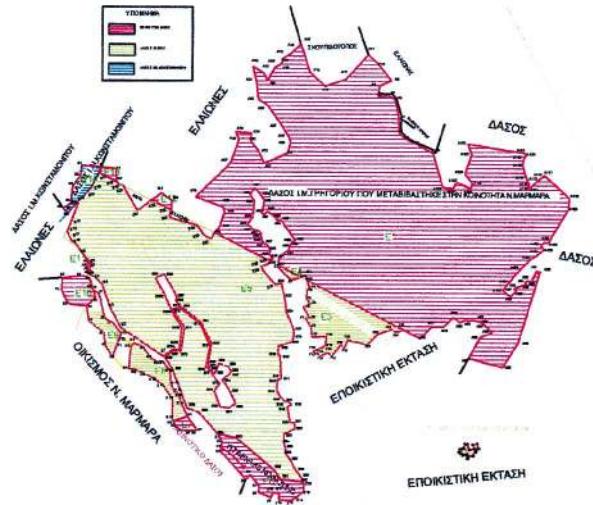
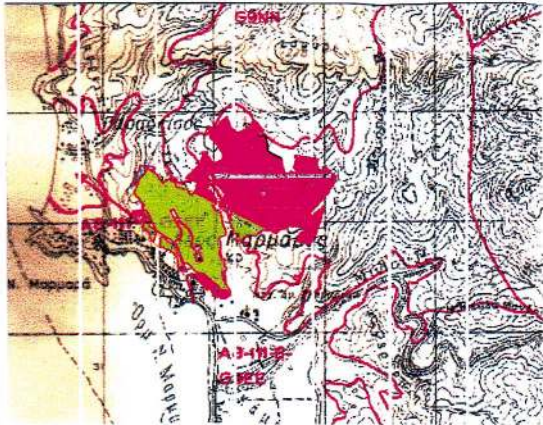
Με εντολή Γενικού Γραμματέα Περιφέρειας

Ο Διευθυντής Δασών

ΙΩΑΝΝΗΣ ΑΘΑΝΑΣΙΑΔΗΣ

ΕΘΝΙΚΟ ΓΥΠΟΓΡΑΦΕΙΟ
 Για τεχνικούς λόγους στο σχεδιάγραμμα
 έγινε σμίκρυνση κατά ποσοστό **73 %**

ΤΟΠΟΓΡΑΦΙΚΟ ΔΙΑΓΡΑΜΜΑ
ΕΚΤΑΣΕΩΝ ΣΥΝΟΛΙΚΟΥ
ΕΜΒΑΔΟΥ 1.300.021,83τ.μ.
ΠΟΥ ΚΑΗΚΑΝ ΣΤΙΣ 6/9/2004





ΚΛΙΜΑΚΑ 1:50.000

ΚΛΙΜΑΚΑ 1:20000

ΑΠΟΣΠΑΣΜΑ ΧΑΡΤΗ

Περιοχής **Ν.Μαρμαρά** στο οποίο φαίνονται οι δασικές εκτάσεις συνολικού εμβαδού 1.300.021,83τ.μ.
 Γεωργ. Μήκος 23° 47' 00" έως 23° 48' 00"
 Γεωργ. Πλάτος 40ο 05' 10" έως 40ο 06' 10".

ΥΠΟΜΝΗΜΑ

-  Δασική έκταση που καήκε
-  Επαρχιακό οδικό δίκτυο



Πολύγυρος 2-11-2004
 Η Συντάξασα Δασολόγος

Μπαξεβάνη Μαρία
 Δασολόγος Β'



Τσιρέλας Ιωάννης
 Δασολόγος με βαθμό Δ'ντη



ΘΕΩΡΗΘΗΚΕ
 Ο Δντης Δασών

Αθανασιάδης Ιωάννης
 Δασολόγος με βαθμό Δ'ντη

Αριθ. 520

(3)

Αλλαγή χρήσης τμήματος 4.000,00 τ.μ. του αριθ. 1784 Με κοινοχρήστου Τεμαχίου του Αγροκτήματος Βορεινού Ν. Πέλλας.

Ο ΝΟΜΑΡΧΗΣ ΠΕΛΛΑΣ

Έχοντας υπόψη:

1. Τις διατάξεις του Π.Δ. 30/1996 (ΦΕΚ 21 Α'/1996) Κώδικας Νομαρχιακής Αυτοδιοίκησης, όπως τροποποιήθηκε και ισχύει.

2. Την υπ' αριθ. 100/25.8.2003 (ΦΕΚ 1742B/26.11.2003) απόφαση Ν.Σ. Πέλλας.

3. Την υπ' αριθ. 44942/31.12.2003 Τροποποίηση Απόφασης ορισμού Βοηθών Νομαρχών.

4. Το Ν. 1512/1985 (ΦΕΚ 4Α'/1985) για τροποποίηση και συμπλήρωση Πολεοδομικών διατάξεων κ.λ.π. και ειδικά το άρθρο 3 «περί καθορισμού χρήσεων παραχωρουμένων δημοσίων εκτάσεων».

5. Τις διατάξεις του άρθρου 29 Α του Ν. 1558/1985 όπως αυτό προστέθηκε με το άρθρο 27 του Ν. 2081/1992 (ΦΕΚ 154 Α').

6. Την από 18.6.2002 αίτηση του Σινάπη Στέφανου του Ιωάννη κατοίκου Δ.Δ. Βορεινού Δήμου Αριδαίας περί παραχώρησης έκτασης για σταβλικές εγκαταστάσεις.

7. Το υπ' αριθ. 11584/19.6.2002 έγγραφο της Δ/νσης Υγείας - Πρόνοιας - Τμήμα Υγείας Ν. Πέλλας.

8. Το υπ' αριθ. 3529/15.7.2002 έγγραφο του ΥΠ.ΠΟ. ΙΖ Εφορείας Προϊστορικών και Κλασικών Αρχαιοτήτων.

9. Το υπ' αριθ. 4933/17.7.2002 έγγραφο της Δ/νσης Τουρισμού - Περιφέρειας Κεντρικής Μακεδονίας.

10. Το υπ' αριθ. 8309/21.11.2002 έγγραφο του δασαρχείου Αριδαίας.

11. Το υπ' αριθ. 2441/8.8.2002 έγγραφο της 11ης Εφορείας Βυζαντινών Αρχαιοτήτων.

12. Το υπ' αριθ. 14110/27.4.2004 έγγραφο της Δ/νσης Πολιτικής Γης - Τμήμα Τοπογραφίσεων Έδεσσας.

13. Το υπ' αριθ. 604/2.7.2002 έγγραφο του Τμήματος Πολεοδομίας Αριδαίας.

14. Το υπ' αριθ. 2222/6.5.2004 έγγραφο της Δ/νσης Γεωργικής Ανάπτυξης - Π.Κ.Μ.

15. Το υπ' αριθ. 127/2002 απόφαση Δ.Σ. Δήμου Αριδαίας (πρακτικό 3/2002), αποφασίζουμε:

(Άρθρο 1ο)

Καθορίζουμε τη χρήση της κοινόχρηστης έκτασης εμβαδού 4.000,00 τ.μ. του αριθ. 1784 Με τεμαχίου του αγροκτήματος Βορεινού Ν. Πέλλας, όπως αυτό απεικονίζεται στο συνημμένο στην παρούσα τοπογραφικό με κλίμακα 1:5000, που θεωρήθηκε από τον Προϊστάμενο του Τ.Π. Αριδαίας με την από 25.5.2004 πράξη του για την ανέγερση σταβλικών εγκαταστάσεων μέχρι (4) τέσσερα ισοδύναμα ζώα με την προϋπόθεση ότι θα τηρηθούν οι διαδικασίες που προβλέπονται:

α) από την 69269/5387/1990 ΚΥΑ (έγκριση περιβαλλοντικών όρων και χωροθέτησης) και

β) από το άρθρο 3 του Ν. 1512/1985 (καθορισμός χρήσης γης πριν από την παραχώρηση).

Η απόφαση αυτή να δημοσιευθεί στην Εφημερίδα της Κυβερνήσεως.

Αριδαία, 25 Μαΐου 2004

Ο Νομάρχης κ.α.α.

Ο Α' Βοηθός Νομάρχης
ΔΗΜΗΤΡΙΟΣ ΦΑΡΜΟΥΖΗΣ

Τοπογραφικό Διαγράμμα

Ακρόγλυφο "Βορείνο" Αλμωλιά

Τμήμα του 1784 ΜΕ κοινοχρήστου τεμαχίου



Εμβαδού 4000 μ²

Ζητούμενο από τον Συνάμη Στέφανο του Ιωάννη

για την Δημιουργία σταθμικών εγκαταστάσεων

κλίμακα 1:5000

Αλλαγή χρήσης του τμήματος 4000 τ.μ. του 1784 ΜΕ κοινοχρήστου της Διανομής του αγροκτήματος "Βορείνο" Ν. ΠΕΛΛΑΣ



Αποστάσεις

Από Συνοικισμό : 900μ
 " Επαρειακή οδό : 1400μ
 " Ποτάμι : όσο από 1000μ

Αποστάσεις πλευρών
 $AB: 53.33, BC: 75.00,$
 $\Gamma\Delta: 53.33, \Delta A: 75.00.$

Το διάγραμμα αυτό συνοδεύει την απόφαση του Νομάρχη Πέλλας με αριθμό 520 / 25 - 5-2004 που αφορά αλλαγή χρήσης του τμήματος του του 1784 ΜΕ κοινοχρήστου της διανομής του Υπ. Γεωργίας του αγροκτήματος "Βορείνο" Ν. ΠΕΛΛΑΣ.

Αριθμός 25-5 - 2004

Θεωρήθηκε
Ε.Ν.

Ο προϊστάμενος του Τ. Π. Αριδαίας



Θεοχάρης Τελλιανίδης
Αρχιτέκτων Μηχανικός με Α' βαθμό