



ΕΦΗΜΕΡΙΣ ΤΗΣ ΚΥΒΕΡΝΗΣΕΩΣ

ΤΗΣ ΕΛΛΗΝΙΚΗΣ ΔΗΜΟΚΡΑΤΙΑΣ

ΤΕΥΧΟΣ ΤΕΤΑΡΤΟ

Αρ. Φύλλου 108

2 Μαρτίου 2000

ΠΕΡΙΕΧΟΜΕΝΑ

ΑΠΟΦΑΣΕΙΣ

- Καθορισμός των ορίων του αιγιαλού και δημιουργίας ζώνης παραλίας στη θέση «Όρμος Αγ. Βλάση» Γιαλάσι Δήμου Επιδαύρου Νομού Αργολίδας..... 1
- Κήρυξη αναδασωτέας έκτασης 139 στρεμμάτων, στη θέση «Κρασιά» Οικισμού Αγ. Κυριακής Δήμου Βελβεντού Ν. Κοζάνης..... 2

ΑΝΑΚΟΙΝΩΣΕΙΣ

- Ανακοίνωση της γενομένης παρακατάθεσης αποζημιώσεων απαλλοτριωμένου προσκυρουμένου και ρυμοτομουμένου οικοπεδικού τμήματος στον Δήμο Σερρών..... 3

ΑΠΟΦΑΣΕΙΣ

- Αριθ. 1004698/298/Β0010 (1)
Καθορισμός των ορίων του αιγιαλού και δημιουργίας ζώνης παραλίας στη θέση «Όρμος Αγ. Βλάση» Γιαλάσι Δήμου Επιδαύρου Νομού Αργολίδας.

Ο ΓΕΝΙΚΟΣ ΓΡΑΜΜΑΤΕΑΣ
ΥΠΟΥΡΓΕΙΟΥ ΟΙΚΟΝΟΜΙΚΩΝ

Έχοντας υπόψη:

1) Τις διατάξεις των άρθρων 1 μέχρι και 7 του Α.Ν. 2344/1940 "περί αιγιαλού και παραλίας" όπως τροποποιήθηκαν και συμπληρώθηκαν με τις διατάξεις:

α) του άρθρου 13 του Ν. 1078/1980 και

β) του άρθρου 23 του Ν. 1337/1983

2) Τις διατάξεις της παραγράφου 9 του άρθρου 1 του κεφαλαίου Β' της 0.208/181/26. 4.1982 (Φ.Ε.Κ. 214/26.4.1982 τεύχος Β') κοινής απόφασης των Υπουργών Προεδρίας της Κυβερνήσεως και Οικονομικών "Αναμόρφωση Συλλογικών Οργάνων Γνωμοδοτικής και Αποφασιστικής αρμοδιότητας του Υπουργείου Οικονομικών".

3) Την από 23-12-1999 έκθεση της Επιτροπής του άρθρου 100 Π. Δ. 284/88 "περί καθορισμού ορίων αιγιαλού και παραλίας & θέσεων αμμοληψίας", που καθόρισε τα

όρια του αιγιαλού και της παραλίας στη θέση "Όρμος Αγ.Βλάση" Γιαλάσι Δήμου Επιδαύρου και το από Ιούνιο 1999 τοπογραφικό διάγραμμα, σε - 1 - πινακίδα, με κλίμακα 1:500, το οποίο έχει συντάξει ο Τοπογράφος Μηχ/κος Παπαγεωργίου Γεώργιος και έχει θεωρήσει ο Προϊστάμενος Τ.Υ.Δ.Κ.Ν.Αργολίδας στις 23-12-1999.

4) Τη σύμφωνη γνώμη του Γενικού Επιτελείου Ναυτικού, που διατυπώθηκε στο υπ' αριθμ. Φ.544.5/850/15-11-1999 έγγραφό του.

5) Την αριθμ.1087903/1481/0006B/28.8.97 απόφαση του Υπουργού Οικονομικών "περί ανάθεσης αρμοδιοτήτων στους Προϊσταμένους των περιφερειακών Υπηρεσιών του Υπουργείου Οικονομικών πλην Γ.Λ.Κ. και Γ.Χ.Κ.", αποφασίζουμε:

Επικυρώνουμε την από 23.12.99 έκθεση της Επιτροπής του άρθρου 100 Π. Δ. 284/88 "περί καθορισμού ορίων αιγιαλού και παραλίας και θέσεων αμμοληψίας", που καθόρισε τα όρια του αιγιαλού και της παραλίας στη θέση "Όρμος Αγ. Βλάση" Γιαλάσι Δήμου Επιδαύρου και το από Ιούνιο 1999 τοπογραφικό διάγραμμα, σε - 1 - πινακίδα με κλίμακα 1:500, το οποίο έχει συντάξει ο Τοπογράφος Μηχ/κός Παπαγεωργίου Γεώργιος και έχει θεωρήσει ο Προϊστάμενος της Τ.Υ.Δ.Κ.Ν.Αργολίδας, στις 23.12.99 επί του οποίου η πιο πάνω Επιτροπή καθόρισε με κόκκινη συνεχή πολυγωνική γραμμή και με στοιχεία 1,2, 3, 17,18,19, την οριογραμμή αιγιαλού, οι κορυφές της οποίας εξασφαλίζονται με ορθογώνιες συντεταγμένες εξαρτημένου συστήματος της Γ. Υ. Σ., με κίτρινη συνεχή πολυγωνική γραμμή και με στοιχεία 1', 2', 3', 17', 18', 19', την οριογραμμή παραλίας (σε απόσταση - 15 - μ. από την οριογραμμή του αιγιαλού), προκειμένου να εξασφαλισθεί η επικοινωνία ξηράς - θάλασσας και αντίθετα, ακόμη δε για την εξυπηρέτηση εξωραϊστικών και λοιπών κοινωφελών-σκοπών (σχετικά τ'άρθρα 7, παρ.1 και 5 παρ. 1, 2, Α.Ν. 2344/40.

Η απόφαση αυτή με την έκθεση της Επιτροπής και το διάγραμμα να δημοσιευθούν στην Εφημερίδα της Κυβερνήσεως, σύμφωνα με τις διατάξεις του άρθρου 13 του Ν. 1078/1983.

Αθήνα, 11 Φεβρουαρίου 2000

Ο Γενικός Γραμματέας
ΧΑΡΗΣ ΑΛΑΜΑΝΟΣ

ΕΚΘΕΣΗ

Ναύπλιο, σήμερα 23-12-1999, ημέρα Πέμπτη, συνέρχεται η Επιτροπή άρθρου 100 Π.Δ. 284/88 "περί καθορισμού ορίων αιγιαλού και παραλίας και θέσεων αμμοληψίας", στο Κατάστημα της Κτηματικής Υπηρεσίας Ν.Αργολίδας, αποτελούμενη από τους:

1. Σαρρή Μαρία, Προϊσταμένη της Κτηματικής Υπηρεσίας Ν. Αργολίδας

2. Παντελή Αναστάσιο, Τοπογράφο Μηχ/κό Κτηματικής Υπηρεσίας Ν.Αργολίδας

3. Καραμπή Νικόλαο, Λιμενάρχη Αρχαίας Επιδαύρου, προκειμένου να καθορίσει τις οριογραμμές αιγιαλού - παραλίας, στη θέση "Όρμος Αγ. Βλάση" Γιαλάσι Δήμου Επιδαύρου. Η Επιτροπή αφού έλαβε υπόψη:

1) Την από 3-6-1999 αίτηση του Μάντζαρη Νικολάου του Βασ.

2) Το από Ιούνιο 1999 τοπογραφικό διάγραμμα, που συντάχθηκε από τον Παπαγεωργίου Γεώργιο, τοπογράφο μηχ/κό, σε κλίμακα 1:500, σε 1 - πινακίδα και θεωρήθηκε στις 23-12-1999 από τον Προϊστάμενο της Τ.Υ.Δ.Κ.Ν.Αργολίδας, όπως ορίζεται σχετικά (Ν. 719/77 - άρθρο 20).

3) Τις διατάξεις του Α.Ν. 2344/40 "περί αιγιαλού και παραλίας", όπως αυτός τροποποιήθηκε, τη σχετική Νομολογία και τέλος, αφού μετέβη επί τόπου και σχημάτισε γνώ-

μη

α) για το πλάτος της βρεχόμενης ζώνης της ξηράς, η οποία είναι αμμώδης και κατά τμήματα βραχώδης και β) για τα λοιπά συναφή στοιχεία

4) Το αριθμ.Φ.544.5/850/15-11-1999 έγγραφο του Γ.Ε.Ν., αποφασίζει:

Καθορίζει επί του διαγράμματος αυτού, με κόκκινη συνεχή πολυγωνική γραμμή και με στοιχεία 1, 2, 3, ..., 17, 18, 19, την οριογραμμή αιγιαλού, οι κορυφές της οποίας εξασφαλίζονται με ορθογώνιες συντεταγμένες, εξαρτημένου συστήματος της Γ. Υ. Σ.


Καθορίζει επίσης, με κίτρινη συνεχή πολυγωνική γραμμή και με στοιχεία 1', 2', 3', ..., 17', 18', 19', την οριογραμμή παραλίας. Η ζώνη παραλίας καθορίζεται δεκαπεντάμετρο (15 μ.), προκειμένου να εξασφαλισθεί η επικοινωνία ξηράς - θάλασσας και για την εξυπηρέτηση εξωραϊστικών και λοιπών κοινωφελών σκοπών (σχετικά τ' άρθρα 7 παραγρ.1 και 5 παραγρ.1, 2, Α.Ν.2344/40).

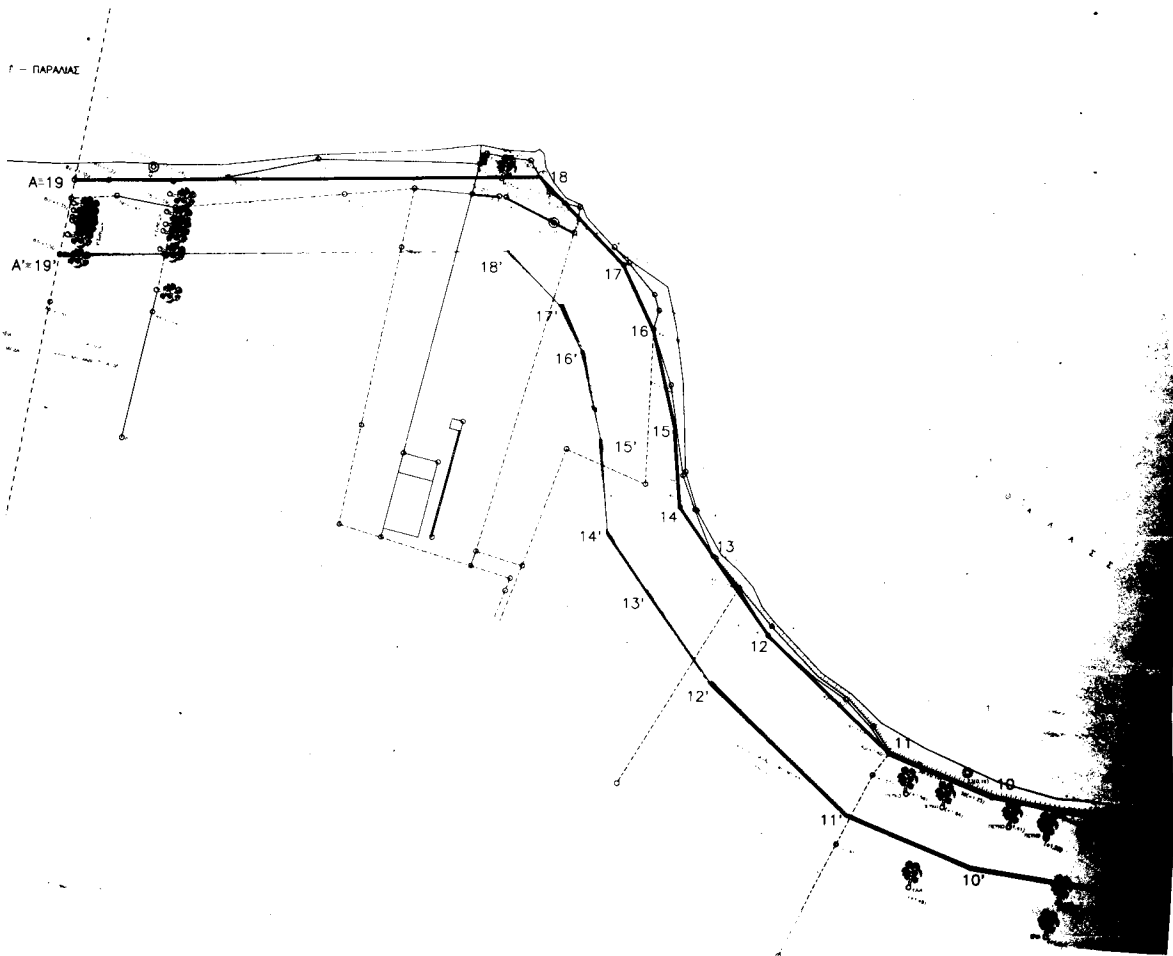
Μέσα στη ζώνη της παραλίας, υπάρχουν περιφράξεις και κατασκευές, όπως αποτυπώνονται στο διάγραμμα.

Η Επιτροπή

Η Πρόεδρος
ΜΑΡΙΑ ΣΑΡΡΗ

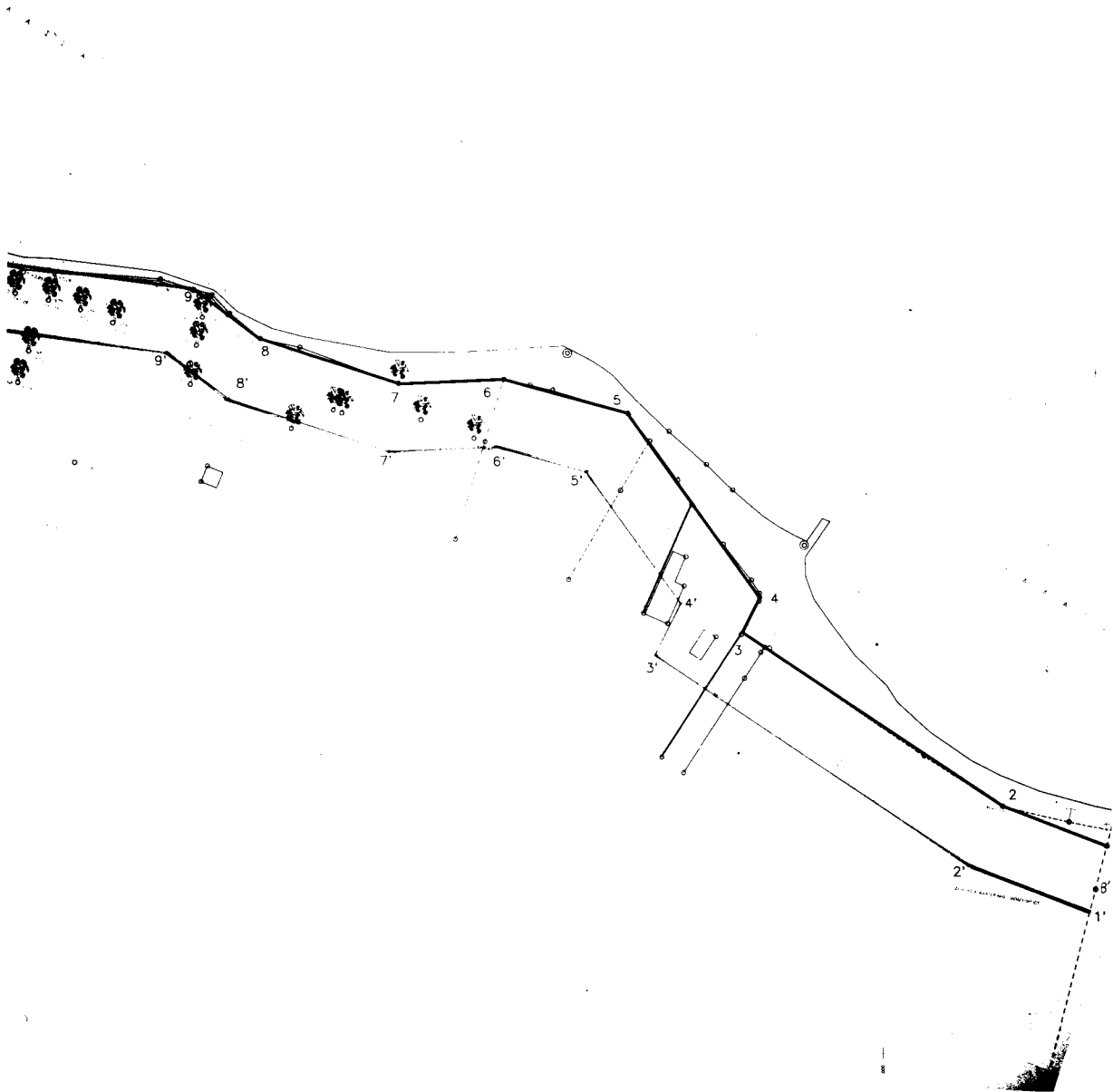
Τα Μέλη
(υπογραφές)





ΣΥΝΕΤΑΓΜΕΝΕΣ ΚΟΡΥΦΕΣ ΟΡΓΑΝΩΜΕΝΗΣ ΠΑΡΑΛΙΑΣ

Α. ΣΥΝΕΤΑΓΜΕΝΕΣ ΚΟΡΥΦΕΣ ΟΡΓΑΝΩΜΕΝΗΣ ΠΑΡΑΛΙΑΣ		Β. ΣΥΝΕΤΑΓΜΕΝΕΣ ΚΟΡΥΦΕΣ ΟΡΓΑΝΩΜΕΝΗΣ ΠΑΡΑΛΙΑΣ	
ΚΟΡΥΦΗ	ΕΝΤΑΦΗ	ΚΟΡΥΦΗ	ΕΝΤΑΦΗ
x1=	16545,3	x1=	16530,59
x2=	16554,22	x2=	16540,9
x3=	16593,15	x3=	16599,34
x4=	16601,47	x4=	16600,4
x5=	16643,12	x5=	16630,3
x6=	16651,33	x6=	16636,32
x7=	16650,92	x7=	16635,88
x8=	16661,71	x8=	16644,42
x9=	16673,25	x9=	16659,08
x10=	16681,53	x10=	16667,0
x11=	16690,23	x11=	16677,45
x12=	16713,77	x12=	16703,83
x13=	16726,67	x13=	16721,32
x14=	16739,56	x14=	16734,35
x15=	16755,36	x15=	16750,07
x16=	16775,48	x16=	16770,57
x17=	16788,45	x17=	16778,79
x18=	16806,04	x18=	16790,90
x19=	16803,84	x19=	16788,8
y1=	14049,94	y1=	14045,88
y2=	14217,48	y2=	14202,21
y3=	13971,59	y3=	13952,04
y4=	13975,42	y4=	13957,98
y5=	13947,32	y5=	13937,85
y6=	13920,72	y6=	13918,03
y7=	13896,89	y7=	13894,23
y8=	13866,37	y8=	13868,00
y9=	13851,79	y9=	13845,53
y10=	13802,81	y10=	13796,77
y11=	13736,99	y11=	13737,65
y12=	13755,33	y12=	13743,91
y13=	13744,7	y13=	13731,65
y14=	13737,31	y14=	13722,89
y15=	13736,02	y15=	13721,6
y16=	13731,50	y16=	13711,23
y17=	13725,35	y17=	13712,80
y18=	13708,30	y18=	13702,09
y19=	13615,00	y19=	13612,20



Αριθ. 133

(2)

Κήρυξη αναδασωτέας έκτασης 139 στρεμμάτων, στη θέση "Κρασιά" Οικισμού Αγ. Κυριακής Δήμου Βελβεντού Ν. Κοζάνης"

Ο ΓΕΝΙΚΟΣ ΓΡΑΜΜΑΤΕΑΣ
ΠΕΡΙΦΕΡΕΙΑΣ ΔΥΤΙΚΗΣ ΜΑΚΕΔΟΝΙΑΣ

Έχοντας υπόψη:

1. Τις διατάξεις του Ν. 3200/55 περί διοικητικής αποκέντρωσης, όπως τροποποιήθηκε και συμπληρώθηκε μεταγενέστερα με το Ν.Δ. 532/70.
2. Τις διατάξεις του άρθρου 117 παρ. 3 του Συντάγματος.
3. Τις διατάξεις του Ν. 998/79 "Περί προστασίας των δασών κτλ".
4. Τις διαταγές του Υπ. Γεωργίας.
5. Την αρ. 208/28-01-2000 πρόταση του Δασαρχείου Κοζάνης περί κηρύξεως αναδασωτέας, της αναφερόμενης στο θέμα έκτασης.
6. Τις διατάξεις του Ν. 2503/30-05-97 "Διοίκηση, οργάνωση, στελέχωση της Περιφέρειας, Ρύθμιση θεμάτων για την Τοπική Αυτ/ση και άλλες διατάξεις".
7. Την αρ. Α.Π. 3045/10-07-98 απόφαση Περιφέρειας Δυτ. Μακεδονίας για "Παροχή εξουσιοδότησης στο Γενι-

κό Δ/ντή της Περιφέρειας", αποφασίζουμε:

Κηρύσσουμε αναδασωτέα, με σκοπό την προστασία για την επαναδημιουργία της δασικής βλάστησης που καταστράφηκε από πυρκαγιά που έγινε στις 23-08-1999, την δημόσια δασική έκταση, εμβαδού εκατόν τριάντα εννέα στρεμμάτων (139) που βρίσκεται στη θέση "Κρασιά" Οικισμού Αγ. Κυριακής Δήμου Βελβεντού Νομού Κοζάνης, προσδιορίζεται από τα στοιχεία Α, Β, Γ, Δ, Ε, Ζ, Η, Θ, Α, και έχει όρια:

Ανατολικά: Γυμνές εκτάσεις του Δημοσίου και Αγροί.

Δυτικά: Δημόσια Δασική έκταση

Βόρεια: Ρέμμα.

Νότια: Ρέμμα - Δάσος Μ. Πεύκης

Όπως φαίνεται στο συνημμένο διάγραμμα που αποτελεί αναπόσπαστο μέρος της απόφασης αυτής, προβλέπεται η φυσική αναγέννηση της δασικής βλάστησης που καταστράφηκε.

Η απόφαση αυτή να δημοσιευτεί στην Εφημερίδα της Κυβερνήσεως.

Κοζάνη, 7 Φεβρουαρίου 2000

Με εντολή Γενικού Γραμματέα Περιφέρειας
Ο Γενικός Διευθυντής
ΧΡΗΣΤΟΣ ΝΑΤΟΣ

ΑΝΟΣΤΑΣΜΑ ΜΕΤΡΙ 1:500

ΥΠΟΜΝΗΜΑ ΕΠΙΤΡΟΧΗΣ

- Το παρόν τοπογραφικό διαγράμμα συντάχθηκε την από 03.12.1999 (έκθεση της επιτροπής καθορισμού των ορίων του αγρού) σύμφωνα με το άρθρο 100 του Π.Δ. 284/88
- (ακρότητα) 1 2 3 4 5 6 7 8 9 10 11 12 13 14 15 16 17 18 19 οριογραμμή αγρού
..... (επιπέδου) 1 2 3 4 5 6 7 8 9 10 11 12 13 14 15 16 17 18 19 οριογραμμή παραλλ.
- Οι κινήσεις των οριογραμμών προσφωρίζονται όπως φαίνεται στο διαγράμμα με αρθρογραφικές συντεταγμένες Γ.Υ.Σ.
- Μετά στον αγρού και τη ζώνη της, παρακάτω υπάρχουν κατασκευές
+2: τις φράξεις όπως αυτές υπάρχουν

Η ΕΠΙΤΡΟΧΗ

Η ΠΡΟΫΦΑΝΤΗΣ: **ΜΑΝΤΖΑΡΗΣ ΝΙΚΟΛΑΟΣ ΝΤ ΒΑΣΙΛΕΙΟΥ ΝΕ ΒΑΣΙΛΕΙΟΥ Α**

ΤΑ ΜΕΛΗ:

1. *[Signature]*

2. *[Signature]*

ΠΡΟΜΗΘΕΑΣ ΣΥΜΒΟΥΛΙΩΝ: **ΜΕΤΕΩΡΟΛΟΓΙΚΟ ΕΠΙΧΕΙΡΗΣΙΑΚΟ ΚΑΙ ΠΑΡΑΓΩΓΙΚΟ ΓΡΑΦΕΙΟ**

Κέντρο Φ.Χ. 1: 100.000
"ΠΑΥΣΙΩΝ-ΚΟΡΙΝΘΟΣ"
φ = 37.45, Α = 0.45

ΙΕΡΟΝΟΜΕΤΡΙΚΑ ΓΡΑΦΕΙΑ ΕΡΤΙΝΗΣ

1. ΝΗΣΙ (+17312 08 -13017 69) Η = 63.78 μ
2. ΠΑΝΑΓΙΑ ΠΑΛΑΣΙ (+17304 09 -15542 03) Η = 86.28 μ

ΣΥΝΤΕΤΑΓΜΕΝΕΣ ΣΤΑΣΕΙΣ

ΔΙΕΥΘΥΝΣΗ: **ΓΡΑΦΕΙΟ**

ΥΠΕΥΘΥΝΟΣ: **ΕΛΑΣ ΑΝΔΡΕΑΣ**

ΕΛΤΙΟΝΟΜΕΤΡΙΚΗ ΕΠΙΧΕΙΡΗΣΙΑ

ΤΕΧΝΙΚΟ ΓΡΑΦΕΙΟ ΚΑΙ ΑΡΧΙΤΕΚΤΟΝΙΚΗ

ΝΑΥΤΙΛΙΑΣ ΣΥΝΤΕΛΕΣΤΕΣ

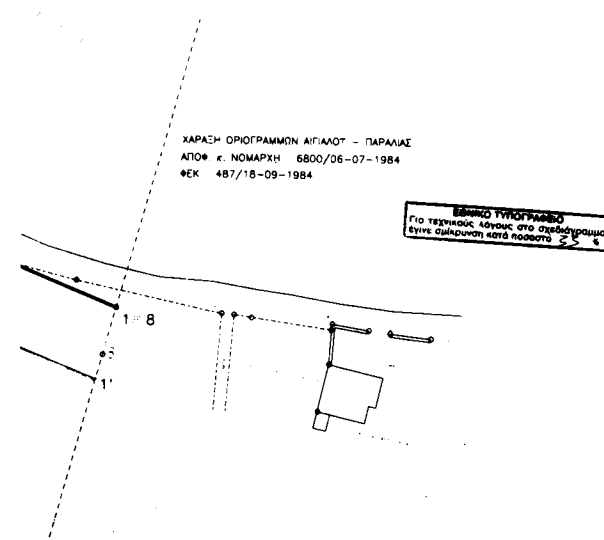
ΕΜΠΛΕΜΑΤΙΚΟ ΚΑΤΑΣΤΑΣΙΟ ΚΥΡΕΥΣΕΩΣ


[Signature]

ΒΑΡΥΤΑΡΧΗ ΑΝΑΤΑΣΙΟΣ ΑΓΡΟΝΟΜΟΣ ΤΟΠΟΓΡΑΦΟΣ

ΜΗΧΑΝΙΚΟΣ ΝΕ ΒΑΣΙΛΕΙΟΥ Α

[Seal]



 <p>ΤΕΧΝΙΚΟ ΓΡΑΦΕΙΟ ΒΑΣ ΚΥΜΠΟΥΡΗ-ΡΕ ΠΑΠΑΓΕΩΡΓΙΟΥ ΑΓ. ΔΑΡΙΑΝΟΥ 30 ΝΑΥΠΛΙΟΥ ΤΗΛ 0752-22785</p>		ΑΡΧΕΙΟ
εργοδότης	ΜΑΝΤΖΑΡΗΣ ΝΙΚΟΛΑΟΣ ΤΟΤ ΒΑΣΙΛΕΙΟΥ	
εργο	ΚΑΘΟΡΙΣΜΟΣ ΟΡΙΩΝ ΑΓΓΙΛΑΟΥ - ΠΑΡΑΛΙΑΣ	
θέση	ΟΡΜΟΣ ΑΓΙΟΥ ΒΛΑΣΗ - ΠΑΛΑΣΙ ΔΗΜΟΣ ΕΠΙΔΑΥΤΟΥ - ΑΡΓΟΛΙΔΑΣ	
μελετητής:	ΠΑΠΑΓΕΩΡΓΙΟΥ ΓΕΩΡΓΙΟΣ	
θέμα σχεδίου	αριθμός σχεδίου	A1
ΤΟΠΟΓΡΑΦΙΚΟ ΔΙΑΓΡΑΜΜΑ		
κλίμακα: 1:500	χρονος μελετης	
σφραγίδα	ΙΟΥΝΙΟΣ 1999	
ΓΕΩΡΓΙΟΣ Π. ΠΑΠΑΓΕΩΡΓΙΟΥ ΔΙΠΛΩΜΑΤΙΣΤΗΣ ΑΓΡΟΝΟΜΟΣ & ΤΟΠΟΓΡΑΦΟΣ ΠΡΟΒΛΕΨΕΩΣ Α.Π.Θ. ΑΡ. ΜΗΤ. ΜΕΛΕΤΩΝ ΑΝΩΤΕΡΗΣ ΣΧΟΛΗΣ ΑΓ. ΔΑΡΙΑΝΟΥ 30 ΝΑΥΠΛΙΟΥ		υπογραφή

ΑΝΑΚΟΙΝΩΣΕΙΣ

(3)

Ανακοίνωση της γενομένης παρακατάθεσης αποζημιώσεων απαλλοτριωμένου προσκυρουμένου και ρυμοτομούμενου οικοπεδικού τμήματος στον Δήμο Σερρών

Με το υπ' αριθμ. ./2000 γραμμάτιο σύστασης παρακατάθεσης του Γραφείου Παρ/κων και Δανείων της Α ΔΟΥ Σερρών κατατέθηκαν από τους:

α) Στέφανο Στρογγύλη του Κων/νου, κάτοικο Σερρών, οδός Ν. Νικολάου αρ. 23, εργολάβος, κάτοχος του υπ' αριθμ. Ι 569300 ΔΑΤ και 2) Στυλιανής χήρας Παναγιώτη Γκότση, το γένος Χρήστου και Σοφίας Εφέ, κατοίκου Σερρών κάτοχος του υπ' αριθμ. Ζ 259068/1963 ΔΑΤ που είναι κύριοι κατά ποσοστό 1/2 εξ αδιαιρέτου έκαστος, ο πρώτος σύμφωνα με το υπ' αριθμ. 16.333/ 91 συμβόλαιο αγοράς της συμβ/φου Σερρών Θ. Κούτκου και η δεύτερη με την υπ' αριθμ. 7367/96 Δήλωση αποδοχής κληρονομιάς του συμβ/φου Σερρών Νικ. Βαδικόλια σε οικοπέδο που κείται στο 223 Ο.Π στην πόλη των Σερρών και στην περιφέρεια του Ειρηνοδικείου Σερρών με χαρ. αριθμ. 2 ιδιοκτησίας, εικαζομένης ιδιοκτήτριας Στέλλας Γκότση το ποσό των (220.000) δραχμών υπέρ Οδυσσέα Τσεσμετζή ως εικαζόμενου δικαιούχου ή οιουδήποτε τρίτου αναγνωρισθεί μετά από δικαστική απόφαση της με χαρ. αρ. 1 ιδιοκτησίας.

Το παραπάνω ποσό αφορά αποζημίωση βάσει της πράξεως τακτοποιήσεως την υπ' αριθμ. 14/1990 πράξη τακτοποιήσεως αναλογισμού και αποζημίωσης που αφο-

ρά τα Ο.Π 223, 220, 226 όπως κυρώθηκε με την υπ' αριθμ 2259/30-7-91 πρωτ. απόφαση του Νομάρχου Σερρών με την οποία η ιδιοκτησία μας με χαρ. αριθμό 2 ιδιοκτησίας, εικαζομένης ιδιοκτήτριας Στέλλας Γκότση και νυν των καταθετών, οφείλει να αποζημιώσει την ιδιοκτησία με χαρ. αριθμ. 1 φερόμενου ιδιοκτήτη Οδυσσέα Τσεσμετζή

1) λόγω προσκυρώσεως για οικοπεδικό τμήμα εμβαδού (4,00) τμ που περικλείεται από τους χαρακτηριστικούς αριθμούς 4, 4', 6, 7, 4

2) λόγω ρυμοτομίας οικοπεδικού τμήματος εμβαδού 1,50 τμ που περικλείεται από τους χαρακτηριστικούς αριθμούς 3, 4, 7, 3

Επειδή ήδη έχουμε προβεί στην έκδοση της υπ' αριθμ. 37/1999 απόφασης προσωρινής τιμής μονάδος του Μον/λους Πρωτοδικείου Σερρών την οποία και κοινοποιήσαμε με την υπ' αριθμ. 1206B/1999 έκθεση επίδοσης του Δικ.Επιμελητού Σερρών Θ. Τζιτζή στον εικαζόμενο δικαιούχο και με την υπ' αριθμ. 1207B/1999 Έκθεση επίδοσης του Δικ.Επιμελητού Θ. Τζιτζή στην κυρίως παρεμβαίνουσα στην επ' ακροατηρίω συζήτηση, βάσει της οποίας καθορίστηκε προσωρινή τιμή μονάδος στις (40.000) δραχμές αποζημίωση ανά τμ και για τα δύο παραπάνω αναφερόμενα οικοπεδικά τμήματα (προσκυρούμενο και ρυμοτομούμενο).

(Αριθ. διπλοτύπου 7995304/17.2.2000)

Σέρρες, 9 Μαρτίου 1998

Η Πληρεξούσια Δικηγόρος
ΕΛΕΝΗ ΣΤΡΟΓΓΥΛΗ - ΧΑΛΒΑΤΖΗ