



04010581511040008



# ΕΦΗΜΕΡΙΣ ΤΗΣ ΚΥΒΕΡΝΗΣΕΩΣ

## ΤΗΣ ΕΛΛΗΝΙΚΗΣ ΔΗΜΟΚΡΑΤΙΑΣ

ΤΕΥΧΟΣ ΤΕΤΑΡΤΟ

Αρ. Φύλλου 1058

15 Νοεμβρίου 2004

### ΠΕΡΙΕΧΟΜΕΝΑ

#### ΑΠΟΦΑΣΕΙΣ

- Κήρυξη ως αναδασωτέας εκτάσεως 9,748 στρεμμάτων, στη θέση «Κρυόβρυση» Περιφέρειας Δήμου Λιτοχώρου - Νομού Πιερίας..... 1
- Κήρυξη ως αναδασωτέας έκτασης εμβαδού 11.667 τ.μ. στη θέση «Λιποκυσόρρεμα - Βρομώβρυση - Παρνασσός» Περιφέρειας Δήμου Αράχωβας, του Νομού Βοιωτίας. .... 2
- Χαρακτηρισμός της μοναδικής οδού, η οποία συνδέει τον οριοθετημένο οικισμό Δημ/κού Διαμ/τος Πλατανιάς με τα όρια του οικισμού προ του 1923 Δημ/κού Διαμ/τος Γερακαρίου Δήμου Παμβώτιδας Ν. Ιωαννίνων, ως Δημοτικής οδού. .... 3
- Έγκριση τροποποίησης του ρυμοτομικού σχεδίου επί της οδού ΟΜΗΡΟΥ μεταξύ των οδών ΦΛΕΜΙΓΚ και ΖΗΝΩΝΟΣ στο ΟΤ που περικλείεται από τις οδούς ΟΜΗΡΟΥ - ΦΛΕΜΙΓΚ - ΣΩΚΙΩΝ - ΖΗΝΩΝΟΣ στην περιοχή ΝΕΑΠΟΛΗ του ΔΗΜΟΥ ΝΙΚΑΙΑΣ. .... 4

4. Τις διατάξεις του άρθρου 12 παρ. 2 του Ν. 2040/1992.  
5. Τις διατάξεις του Ν. 2240/1994 « συμπλήρωση διατάξεων για τη Νομική Αυτοδιοίκηση αρ. 6 παρ. 7.

6. Του Ν. 2399 (ΦΕΚ 90/Α/27.5.1996) «Υλοποίηση της εισοδηματικής πολιτικής έτους 1996 για μισθούς και συντάξεις».

7. Τις διατάξεις του Υπουργείου Γεωργίας : α) 160417/1180/8.7.1980, β) 182447/3049/24.9.1990.

8. Την υπ' αριθμ. 5631/11.8.2000 (ΦΕΚ 1339/Β/2000) Απόφαση του Γενικού Γραμματέα Περιφέρειας Κεντρικής Μακεδονίας.

9. Την 330/28.9.2004 πρόταση του Δασονομείου Λιτοχώρου «περί κηρύξεως Αναδασωτέας της αναφερομένης στο θέμα εκτάσεως», αποφασίζουμε:

Κηρύσσουμε ως αναδασωτέα με σκοπό τη διατήρηση του χαρακτήρα της δασικής έκτασης που εκχερσώθηκε παράνομα από τον Καρατζά Νικόλαο του Αναστασίου κατοίκου Θεσσαλονίκης την δημόσια δασική έκταση εμβαδού 9,748 στρ., που βρίσκεται στη θέση «Κρυόβρυση» περιφέρειας Δήμου Λιτοχώρου Νομού Πιερίας.

Προσδιορίζεται από τα τμήματα Ε6=1,926 στρ., Ε7=1,087 στρ., Ε8=0,303 στρ., Ε9=0,390 στρ., Ε10=0,713 στρ., Ε11=4,006 στρ. και Ε12=1,323 στρ. ήτοι συνολικής έκτασης ( Ε6+Ε7+Ε8+Ε9+Ε10+Ε11+Ε12)= 9,748 στρ. και έχει όρια:

Ανατολικά: Όπως απεικονίζεται στο από Αυγούστου  
Δυτικά: 2004 τοπογραφικόδιάγραμμα του  
Βόρεια: Δασολόγου Ρούμπα Ευριπίδη το οποίο  
Νότια: συνοδεύει την παρούσα απόφαση.

Όπως φαίνεται στο συνημμένο διάγραμμα που αποτελεί αναπόσπαστο μέρος της απόφασης αυτής. Η αποκατάσταση της δασικής βλάστησης θα γίνει με φυσική αναγέννηση. Η απόφαση αυτή να δημοσιευθεί στην Εφημερίδα της Κυβερνήσεως.

Κατερίνη, 20 Οκτωβρίου 2004

Με εντολή Γενικού Γραμματέα Περιφέρειας  
Ο Προϊστάμενος Δ/σης Δασών  
ΝΙΚ. ΠΑΣΧΑΛΟΥΔΗΣ

#### ΑΠΟΦΑΣΕΙΣ

Αριθ. 7191 (1)

Κήρυξη ως αναδασωτέας εκτάσεως 9,748 στρεμμάτων, στη θέση «Κρυόβρυση» Περιφέρειας Δήμου Λιτοχώρου - Νομού Πιερίας.

Ο ΓΕΝΙΚΟΣ ΓΡΑΜΜΑΤΕΑΣ  
ΠΕΡΙΦΕΡΕΙΑΣ ΚΕΝΤΡΙΚΗΣ ΜΑΚΕΔΟΝΙΑΣ

Έχοντας υπόψη:

1. Τις διατάξεις για διοικητική αποκέντρωση του Ν. 3200/1955 όπως τροποποιήθηκε και συμπληρώθηκε μεταγενέστερα με το Ν.Δ 532/1970.

2. Το άρθρο 117 παρ. 3 του Συντάγματος.

3. Τις διατάξεις του Ν. 998/1979 «περί προστασίας των δασών κλπ» και ειδικότερα:

α) Του άρθρου 41 παρ. 1, β) του άρθρου 38 παρ. 2.



Αριθ. 3884

(2)

Κήρυξη ως αναδασωτέας έκτασης εμβαδού 11.667 τ.μ. στη θέση «Λιποκουσόρρεμα - Βρομώβρυση - Παρνασσός» Περιφέρειας Δήμου Αράχωβας, του Νομού Βοιωτίας.

Ο ΓΕΝΙΚΟΣ ΓΡΑΜΜΑΤΕΑΣ  
ΠΕΡΙΦΕΡΕΙΑΣ ΣΤΕΡΕΑΣ ΕΛΛΑΔΑΣ

Έχοντας υπόψη:

1. Τις διατάξεις των άρθρων 24 παρ. 1 και 117 παρ.3 του Συντάγματος.

2. Τις διατάξεις του Ν. 2503/1997 «Διοίκηση - Οργάνωση - Στελέχωση της Περιφέρειας κ.λ.π.».

3. Τις διατάξεις του Ν. 998/1979 «Περί προστασίας των δασών και των δασικών εν γένει εκτάσεων της χώρας», όπως τροποποιήθηκαν με τον Ν. 3208/2003 και συγκεκριμένα:

α) του άρθρου 41 παρ. 1, β) του άρθρου 38 παρ. 1.

4. Τις διαταγές του Υπουργείου Αγροτικής Ανάπτυξης και Τροφίμων:

α) 160417/1180/8.7.1980.

β) 182447/3049/24.9.1980.

5. Την υπ' αριθ. 3200/24.9.2004 πρόταση του Δασαρχείου Λιβαδειάς από την οποία προκύπτει ότι η έκταση που αναφέρεται στο θέμα είχε κατά το χρόνο καταστροφής της που έγινε από πυρκαγιά την 24.8.2004, Δασικό χαρακτήρα κατά την έννοια του άρθρου 3 παρ. 4 του Ν. 998/1979, όπως τροποποιήθηκε με τον Ν. 3208/2003, καλυπτόμενη από χορτολιβαδική βλάστηση και ως εκ τούτου επιβάλλεται η κήρυξή της ως αναδασωτέας.

6. Την υπ' αριθ. 1829/7.10.2004 αναφορά της Δ/σης Δασών Ν. Βοιωτίας, αποφασίζουμε:

Κηρύσσουμε ως αναδασωτέα, την Δημόσια δασική έκταση, εμβαδού 11.667 τ.μ. στη θέση «Λιποκουσόρρεμα - Βρομώβρυση - Παρνασσός» Περιφέρειας Δήμου Αράχωβας, με σκοπό, αφ'ενός μεν τη διατήρηση του δασικού της χαρακτήρα, ώστε να αποκλειστεί η διάθεσή της για άλλο προορισμό, αφ'ετέρου δε για την αποκατάσταση της δασικής βλάστησης με φυσική αναγέννηση.

Προσδιορίζεται από τα στοιχεία Α - Β - Γ - Δ .... Μ - Ν - Ξ - Α όπως φαίνεται στο συνημμένο διάγραμμα το οποίο αποτελεί αναπόσπαστο μέρος της αποφάσεως αυτής και έχει όρια:

Ανατολικά: Με δημόσια έκταση δασικού χαρακτήρα.

Δυτικά: Με δημόσια έκταση δασικού χαρακτήρα.

Βόρεια: Με δημόσια έκταση δασικού χαρακτήρα.

Νότια: Με δημόσια έκταση δασικού χαρακτήρα.

Η απόφαση αυτή ισχύει από της κοινοποιήσεώς της αρμοδίως και προ της δημοσιεύσεώς της στη εφημερίδα της Κυβερνήσεως (άρθρο 37 Ν. 3200/1955).

Επιτρέπεται υποβολή κατ' αυτής αίτησης ακύρωσης στο Σ.τ.Ε. μέσα σε προθεσμία εξήντα (60) ημερών, που αρχίζει από την επομένη της δημοσίευσής της (άρθρο 46 Π.Δ. 18/1989).

Από τις διατάξεις της απόφασης αυτής δεν προκαλείται δαπάνη σε βάρος του Κρατικού Προϋπολογισμού.

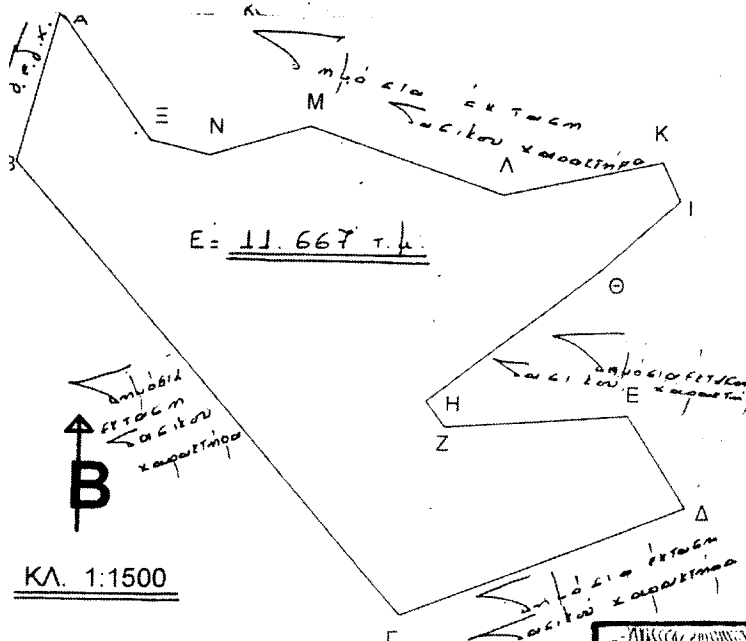
Η απόφαση αυτή να δημοσιευθεί στην Εφημερίδα της Κυβερνήσεως.

Λαμία, 27 Οκτωβρίου 2004

Ο Γενικός Γραμματέας Περιφέρειας  
ΚΩΝΣΤΑΝΤΙΝΟΣ ΕΞΑΡΧΟΣ

**ΤΟΠΟΓΡΑΦΙΚΟ ΣΧΕΔΙΑΓΡΑΜΜΑ**

Αναδασωτέας δημόσιας έκτασης δασικού Χαρακτήρα με στοιχεία περιμέτρου (Α-Β-Γ-Δ-.....Μ-Ν-Ξ-Α) εμβαδού  $E = 11.667$  τ.μ που βρίσκεται στη θέση Λιτοκισσόρεμα - Βρομώβρυση-Παρνασσός περιοχής Δήμου Αράχωβας και κήκε την 24<sup>Η</sup>-8-2004



**ΣΥΝΤΕΤΑΓΜΕΝΕΣ**  
ΚΟΡΥΦΕΣ Ν ΛΕΓΣ Α 87

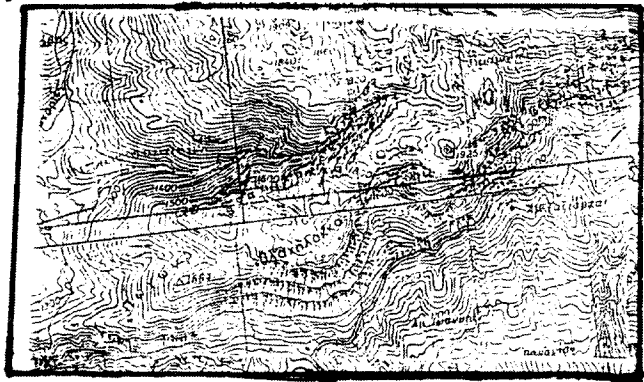
	X	Y
A	278359.67	4262909.34
B	278349.32	4262870.70
Γ	378448.97	4262754.88
Δ	378520.75	4262723.32
Ε	378503.57	4262806.77
Ζ	378459.32	4262803.32
Η	378450.43	4262810.04
Θ	378478.30	4262844.14
Ι	378518.00	4262862.12
Κ	278513.31	4262872.16
Λ	378471.28	4262863.25
Μ	378411.02	4262826.38
Ν	378298.32	4262872.75
Ξ	378383.10	4262876.42

Κλ. 1:1500

ΑΠΟΣΠΑΣΜΑ ΧΑΡΤΗ  
ΚΛΙΜΑΚΑ 1:50.000

ΦΥΛΛΟ ΑΜΦΙΚΛΕΙΑΣ  
ΥΠΟΜΝΗΜΑ

\* Θέση έκτασης όπου απεικονίζεται ενδεικτικά η καείσα έκταση




**ΕΘΝΙΚΟ ΤΥΠΟΓΡΑΦΕΙΟ**  
Για τεχνικούς λόγους στο σχεδιάγραμμα έγινε αμείωση κατά ποσοστό 75%

Ανήκει στην υπ' αρ. 3884/2004  
Απόφασή μας  
Θεωρήθηκε  
ημέρ. 27-10-2004  
Γεν. Γραμ. Περ. Στ. Ελλάδας



Ανήκει στο υπ' αρ. 3200/04  
έγγραφο μας  
Ελέγχθηκε  
29/9/04  
Ο Δασάρχης



22/9/04  
Η Συντάξσα



Αριθ. 8118

(3)

Χαρακτηρισμός της μοναδικής οδού, η οποία συνδέει τον οριοθετημένο οικισμό Δημ/κού Διαμ/τος Πλατανιάς με τα όρια του οικισμού προ του 1923 Δημ/κού Διαμ/τος Γερακαρίου Δήμου Παμβώτιδας Ν. Ιωαννίνων, ως Δημοτικής οδού.

## Ο ΝΟΜΑΡΧΗΣ ΙΩΑΝΝΙΝΩΝ

Έχοντας υπόψη:

1. Τις διατάξεις:

α. Του άρθρου 3 του Ν.Δ. της 17.7.1923 (ΦΕΚ 228 Α'/16.8.1923) «Περί σχεδίων πόλεων και κωμών του Κράτους» όπως μεταγενέστερα τροποποιήθηκαν και συμπληρώθηκαν.

β. Του άρθρου 1 του Π.Δ. της 24/31.5.1985 (ΦΕΚ 270 Δ') περί τροποποίησης των όρων και περιορισμών δόμησης στις εκτός σχεδίου περιοχές.

γ. Του Ν. 2218/1994 (ΦΕΚ 90/Α/13.7.1994) «Ίδρυση Νομαρχιακής Αυτοδιοίκησης κ.λ.π. και τον Οργανισμό Νομαρχιακής Αυτοδιοίκησης Ιωαννίνων που δημοσιεύθηκε και ισχύει από την 11.5.1995 (ΦΕΚ 397 Β')».

δ. Την υπ' αριθ. 376/9.7.2003 απόφαση του Νομαρχιακού Συμβουλίου Ιωαννίνων «Τροποποίηση-κωδικοποίηση του Οργανισμού Εσωτερικής Οργάνωσης και Λειτουργίας των Υπηρεσίας της Ν.Α.Ι.», που δημοσιεύθηκε στην Εφημερίδα της Κυβέρνησης και ισχύει από τις 18.7.2003 (ΦΕΚ989/Β/18.7.2003).

ε. Του Ν.3155/4.3.1955 περί κατασκευής και συντήρησης οδών από τους Δήμους ή τις Κοινότητες.

ζ. Του Π.Δ.209/1998 (ΦΕΚ 169/Α/1998) περί λήψης μέτρων για την Υπεραστική συγκοινωνία.

2. Τις εγκυκλίους 38924/11.9.1958, 45070/7.12.1959 και 5698/26.3.1960 με τις οποίες καθορίζονται τα δικαιολογητικά για τον χαρακτηρισμό των οδών ως Κοινοτικών ή Δημοτικών.

3. Την θετική γνωμοδότηση του ΣΧΟΠ της Νομ/κής Αυτ/σης Ν. Ιωαννίνων όπως αυτή διατυπώθηκε με την υπ' αριθ. 9η/14.9.2004 πράξη του (θέμα 5ο), αποφασίζουμε:

Τον χαρακτηρισμό ως Δημοτικής οδού, της μοναδικής οδού που συνδέει τον οριοθετημένο οικισμό Δημ/κού Διαμ/τος Πλατανιάς με τα όρια του οικισμού προ του 1923 Δημ/κού Διαμ/τος Γερακαρίου Δήμου Παμβώτιδας Ν. Ιωαννίνων, όπως χαρακτηριστικά φαίνεται στο χάρτη που συνοδεύει την παρούσα απόφαση.

Από τις κανονιστικές διατάξεις της παρούσας απόφασης δεν προκαλείται δαπάνη σε βάρος του προϋπολογισμού του Δήμου.

Η απόφαση αυτή να δημοσιευθεί στην Εφημερίδα της Κυβερνήσεως.

Ιωάννινα, 19 Οκτωβρίου 2004

Ο Νομάρχης  
ΑΛΕΞΑΝΔΡΟΣ ΚΑΧΡΙΜΑΝΗΣ



Αριθ. 3519

(4)

Έγκριση τροποποίησης του ρυμοτομικού σχεδίου επί της οδού ΟΜΗΡΟΥ μεταξύ των οδών ΦΛΕΜΙΓΚ και ΖΗΝΩΝΟΣ στο ΟΤ που περικλείεται από τις οδούς ΟΜΗΡΟΥ - ΦΛΕΜΙΓΚ - ΣΩΚΙΩΝ - ΖΗΝΩΝΟΣ στην περιοχή ΝΕΑ-ΠΟΛΗ του ΔΗΜΟΥ ΝΙΚΑΙΑΣ.

Ο ΝΟΜΑΡΧΗΣ ΠΕΙΡΑΙΑ

Έχοντας υπόψη:

1 Τις διατάξεις του Ν. Δ/τος της 17.07.1923 «περί σχεδίων πόλεων, κωμών και συνοικισμών του κράτους και οικοδομών αυτών» όπως μεταγενέστερα τροποποιήθηκαν και συμπληρώθηκαν και ειδικότερα τα άρθρα 2 ( παρ. 3), 3 και 70.

2. Τα άρθρα 18, 19 του από 3.4.1929 Δ/τος (ΦΕΚ 155/Α/24.4.1929) περί ΓΟΚ.

3. Τις διατάξεις του Α.Ν. 314/1968 (ΦΕΚ 47/Α) όπως τροποποιήθηκαν με το υπ' αριθμ, 1018/71 Ν. Δ/γμα (ΦΕΚ 220/Α) και με την παρ. 3 του άρθρου 34 του Ν. 1577/1985 (ΦΕΚ 210/Α).

4. Τις διατάξεις του άρθρου 29 του Νόμου 2831/2000 (ΦΕΚ 140/Α /13.6.2000) όπως τροποποιήθηκαν με το άρθρο 10 του Νόμου 3044/2002 (ΦΕΚ 197/Α/27.8.2002) περί «ΑΣΚΗΣΗ ΑΡΜΟΔΙΟΤΗΤΩΝ ΠΟΛΕΟΔΟΜΙΚΟΥ ΣΧΕΔΙΑΣΜΟΥ».

5. Την εγκύκλιο ΔΤΕ/δ/43511/161/55/13.6.1988 του Υ.ΠΕ.ΧΩ.ΔΕ περί «Οδηγίες και προδιαγραφές για τροποποιήσεις κ.λ.π. ρυμοτομικών σχεδίων».

6. Τις διατάξεις του από 5. 10. 1989 Π. Δ/τος (ΦΕΚ 645/Δ/9.10.1989) περί «Μεταβίβαση αρμοδιοτήτων, τροποποιήσεων εγκεκριμένου σχεδίου πόλεως και πολεοδομικών εφαρμογών στο Δήμο ΝΙΚΑΙΑΣ (Ν. ΑΤΤΙΚΗΣ)».

7. Την υπ' αριθμ. 672/22.12.2003 απόφαση Δ.Σ, Νικαίας.

8. Την υπ' αριθμ. πρωτ. Κ104/1.10.2004 ομόφωνη γνωμοδότηση του Ν ΣΧΟΠ Νομαρχίας Πειραιά που συμφωνεί με την εισήγηση του Δήμου, αποφασίζουμε:

Την τροποποίηση του εγκεκριμένου ρυμοτομικού σχεδίου επί της οδού ΟΜΗΡΟΥ μεταξύ των οδών ΦΛΕΜΙΓΚ και ΖΗΝΩΝΟΣ στο ΟΤ που περικλείεται από τις οδούς ΟΜΗΡΟΥ - ΦΛΕΜΙΓΚ - ΣΩΚΙΩΝ - ΖΗΝΩΝΟΣ.

όπως φαίνεται στο συνημμένο τοπογραφικό διάγραμμα σε κλίμακα 1:500, που αποτελεί αναπόσπαστο μέρος της απόφασης αυτής.

2. Από τις διατάξεις αυτής της απόφασης δεν προκύπτουν δαπάνες σε βάρος του προϋπολογισμού του Δήμου Νικαίας.

3. Η απόφαση αυτή με το συνημμένο τοπογραφικό διάγραμμα να δημοσιευθεί στη Εφημερίδα της Κυβέρνησης.

Νίκαια, 2 Νοεμβρίου 2004

Ο Νομάρχης  
ΓΙΑΝΝΗΣ ΜΙΧΑΣ

