23.11.2026 10:54:15
ΨΗΦΙΑΚΑ
ΥΠΟΓΕΓΡΑΜΜΕΝΟ
ΑΠΟ
VARVARA ZACHARAKI

ΕΦΗΜΕΡΙΔΑ
ΤΗΣ ΚΥΒΕΡΝΗΣΕΩΣ
ΤΗΣ ΕΛΛΗΝΙΚΗΣ ΔΗΜΟΚΡΑΤΙΑΣ

20 Νοεμβρίου 2026 | ΤΕΥΧΟΣ ΤΕΤΑΡΤΟ | Αρ. Φύλλου **1041**

ΑΠΟΦΑΣΕΙΣ

Αριθμ. 5169

Αναγνώριση οδού που ενώνει τον οικισμό «Ξυλοκαμάρα» της Δ.Ε. Ελ. Βενιζέλου, Δ. Χανίων με την Παλαιά Εθνική οδό Καστέλι - Χανιά - Ρέθυμνο ως κύρια Δημοτική οδός.

Η ΓΡΑΜΜΑΤΕΑΣ ΑΠΟΚΕΝΤΡΩΜΕΝΗΣ ΔΙΟΙΚΗΣΗΣ ΚΡΗΤΗΣ

Έχοντας υπόψη:

1. Τον Κώδικα Χωροταξίας - Πολεοδομίας «Νικόλαος Ταγαράς» (ν. 5306/2026, Α' 88) και ειδικότερα τα άρθρα 251 και 458 αυτού.

2. Το π.δ. 136/2010 «Οργανισμός Αποκεντρωμένης Διοίκησης Κρήτης» (Α' 229).

3. Τα άρθρα 7, 747, 748 και 749 του ν. 5314/26 «Κώδικας Τοπικής Αυτοδιοίκησης» (Α' 103).

4. Την υπ' αρ. 86774/19-12-2022 απόφαση Υπουργού Εσωτερικών «Διορισμός της Μαρίας Κοζυράκη του Εμμανουήλ, στη θέση της Γραμματέως Αποκεντρωμένης Διοίκησης Κρήτης» (Υ.Ο.Δ.Δ. 1183).

5. Την υπό στοιχεία Τ.Υ. 330/1979 (Δ' 161) απόφαση του Νομάρχη Χανίων, με την οποία εγκρίθηκε η διεύρυνση των καθορισμένων ορίων του προϋφιστάμενου του έτους 1923 οικισμού «Ξυλοκαμάρας - Καλυκά κοινότητας Νεροκούρου Κυδωνίας».

6. Την υπ' αρ. 6/2011 εγκύκλιο [υπ' αρ. οικ.27610/21-6-2011 (ΑΔΑ: 4Α3Θ0-Σ)] της ΔΟΚΚ του ΥΠΕΚΑ.

7. Την υπό στοιχεία ΔΜΕΟ/ε/Ο/266/1995 (Β' 293) απόφαση του ΥΠΕΧΩΔΕ περί Ανακατάταξης Επαρχιακού Οδικού Δικτύου των νομών της Χώρας.

8. Την υπό στοιχεία ΔΜΕΟ/ε/Ο/827/1995 (Β' 735) απόφαση του ΥΠΕΧΩΔΕ περί κατάταξης του Εθνικού Οδικού Περιφερειών Κρήτης Βορείου και Νοτίου Αιγαίου και Ιονίων Νήσων σε βασικό (Πρωτεύον), Δευτερεύον και Τριτεύον Εθνικό Οδικό Δίκτυο.

9. Το υπ' αρ. 19915/05-12-2024 (υπ' αρ. 4259/2024 ΠΕΧΩΣ ΑΔΚ) έγγραφο της Διεύθυνσης Υπηρεσίας Δόμησης του Δήμου Χανίων με το οποίο μας διαβιβάστηκε φάκελος αναφορικά με το θέμα.

10. Το υπ' αρ. 3641/2025 έγγραφο της Διεύθυνσης ΠΕΧΩΣ ΑΔΚ προς ΣΥΠΟΘΑ Α' ΠΕ Χανίων με συνημμένη εισήγηση.

11. Το υπ' αρ. 2/31-03-2026 (υπ' αρ. 1728/14-04-2026 ΠΕΧΩΣ ΑΔΚ) έγγραφο του ΣΥΠΟΘΑ Α' ΠΕ Χανίων με συνημμένο πρακτικό.

12. Το υπ' αρ. 1728/29-05-2026 έγγραφο της Διεύθυνσης ΠΕΧΩΣ ΑΔΚ με το οποίο επιστρέφεται ο φάκελος προκειμένου να επανυποβληθεί με πλήρη τεκμηρίωση του αιτήματος.

13. Το υπ' αρ. 31005/03-06-2026 (υπ' αρ. 3068/2026 ΠΕ.ΧΩ.Σ Α.Δ.Κ) έγγραφο της Διεύθυνσης Υπηρεσίας Δόμησης του Δήμου Χανίων με το οποίο μας διαβιβάστηκε εκ νέου φάκελος με συμπληρωματικά στοιχεία αναφορικά με το θέμα.

14. Την υπ' αρ. 352/31-07-2024 (ΑΔΑ: 629ΞΩΗ5-65Σ) απόφαση του Διοικητικού Συμβουλίου του Δήμου Χανίων με την οποία εγκρίνει την αναγνώριση της οδού που συνδέει τον οικισμό «Ξυλοκαμάρα» της Δ.Ε. Ελ. Βενιζέλου Δήμου Χανίων με την Παλαιά Εθνική Οδό «Καστέλι-Χανιά-Ρέθυμνο» ως μοναδική και κύρια Δημοτική.

15. Την υπ' αρ. 26/07-11-2024 απόφαση του Συμβουλίου της Δημοτικής Κοινότητας Νεροκούρου του Δήμου Χανίων περί ονοματοδοσίας οδών.

16. Το από Μάιο 2025 τοπογραφικό διάγραμμα σε κλίμακα 1:5000 του Αγρ. Τοπ. Μηχ. ΤΕ Μυντηλάκη Γεωργίου.

17. Την από Μάιο 2025 τεχνική έκθεση του Αγρ. Τοπ. Μηχ. ΤΕ Μυντηλάκη Γεωργίου.

18. Το υπ’ αρ. 94081 απόσπασμα χάρτη Γ.Υ.Σ.

19. Επίγειες φωτογραφικές λήψεις της υπό αναγνώρισης οδού.

20. Το υπ’ αρ. 31005/26-06-2026 (υπ’ αρ. 3068/30-06-2026 ΠΕ.ΧΩ.Σ Α.Δ.Κ) έγγραφο της Διεύθυνσης Υπηρεσίας Δόμησης του Δήμου Χανίων, στο οποίο ρητά αναφέρεται ότι «τα υπό αναγνώριση τμήματα της οδού Φούμη και της οδού 28ης Οκτωβρίου αποτελούν την κύρια οδό που ενώνει τον οικισμό Ξυλοκαμάρα της Δ.Ε. Ελ. Βενιζέλου Δ. Χανίων με την Παλαιά Εθνική οδό Καστέλι-Χανιά-Ρέθυμνο».

21. Το υπ’ αρ. 3068/02-09-2026 έγγραφο της Διεύθυνσης ΠΕΧΩΣ ΑΔΚ προς ΣΥΠΟΘΑ Α’ ΠΕ Χανίων με συνημμένη εισήγηση.

22. Την ομόφωνα θετική γνωμοδότηση του ΣΥΠΟΘΑ Α’ ΠΕ Χανίων, όπως αυτή διατυπώνεται στο πρακτικό της 2ης συνεδρίασης της 4-11-2026, θέμα 2ο.

23. Το γεγονός ότι ως κύρια δημοτική οδός που συνδέει τον οικισμό «Ξυλοκαμάρα» της Δ.Ε. Ελ. Βενιζέλου, Δ. Χανίων με την Παλαιά Εθνική οδό Καστέλι - Χανιά - Ρέθυμνο δεν θα μπορούσε να χαρακτηριστεί μία εκ των δημοτικών οδών Φούμη και Αγγελάκη (καταλήγει σε Σ.Π Κουμπέ -Νεροκούρου) και ανατολικά αυτής ανώνυμη οδός που καταλήγει σε αδιέξοδο.

24. Το γεγονός ότι ως κύρια δημοτική οδός που συνδέει τον οικισμό «Ξυλοκαμάρα» της Δ.Ε. Ελ. Βενιζέλου, Δ. Χανίων με την Παλαιά Εθνική οδό Καστέλι - Χανιά - Ρέθυμνο θα μπορούσε να χαρακτηριστεί μία εκ των δημοτικών οδών Φούμη και Μιχαήλ Τσόντου ή Φούμη και 28ης Οκτωβρίου, όπου ο δεύτερος συνδυασμός υπερτερεί λόγω μεγαλύτερου πλάτους και καλύτερης γεωμετρίας.

25. Το γεγονός ότι με τις διατάξεις της παρούσας διαπιστωτικής διοικητικής πράξης δεν προκαλείται δαπάνη εις βάρος του κρατικού προϋπολογισμού και του οικείου ΟΤΑ.

26. Το γεγονός ότι οι διατάξεις της παρούσας δεν αφορούν σε διοικητική διαδικασία για την οποία υπάρχει υποχρέωση καταχώρισης στο ΕΜΔΔ-ΜΙΤΟΣ.

Και επειδή:

από τα στοιχεία του φακέλου και συγκεκριμένα: Την υπ’ αρ. 352/2024 απόφαση του Δημοτικού Συμβουλίου του Δήμου Χανίων, την υπ’ αρ. 31005/26-06-2026 εισήγηση της Υπηρεσίας Δόμησης του Δήμου Χανίων και την από Μάιο 2025 τεχνική έκθεση του Αγρ. Τοπ. Μηχ. ΤΕ Μυντηλάκη Γεωργίου, προκύπτει ότι υπάρχουν οι προϋποθέσεις για την αναγνώριση της οδού, όπως απεικονίζεται στο υπό κλίμακα 1:5000 τοπογραφικό διάγραμμα του Αγρ. Τοπ. Μηχ. ΤΕ Μυντηλάκη Γεωργίου με στοιχεία Α-Β-Γ και συνολικού μήκους 1242 μ., που συνδέει τον οικισμό «Ξυλοκαμάρα» στον Δήμο Χανίων, με την Παλαιά Εθνική οδό Καστέλι - Χανιά - Ρέθυμνο, ως κύριας δημοτικής οδού, αποφασίζουμε:

1. Την αναγνώριση της οδού με στοιχεία Α-Β-Γ και συνολικό μήκος 1242 μ. ως κύριας δημοτικής που συνδέει τον οικισμό «Ξυλοκαμάρα» του Δήμο Χανίων, με την Παλαιά Εθνική οδό Καστέλι - Χανιά - Ρέθυμνο, όπως περιγράφεται στην από Μάιο 2025 τεχνική έκθεση και στο υπό κλίμακα 1:5000 τοπογραφικό διάγραμμα του Αγρ. Τοπ. Μηχ. ΤΕ Μυντηλάκη Γεωργίου, το οποίο θεωρήθηκε αρμοδίως από τον Προϊστάμενο της Διεύθυνσης ΠΕ.ΧΩ.Σ. Αποκεντρωμένης Διοίκησης Κρήτης και αποτελεί αναπόσπαστο μέρος της παρούσας απόφασης.

2. Η παρούσα απόφαση αποτελεί διαπιστωτική διοικητική πράξη και όχι ρύθμιση πολεοδομικού σχεδιασμού.

3. Η ισχύς της απόφασης αυτής αρχίζει από την δημοσίευσή της στην Εφημερίδα της Κυβερνήσεως.

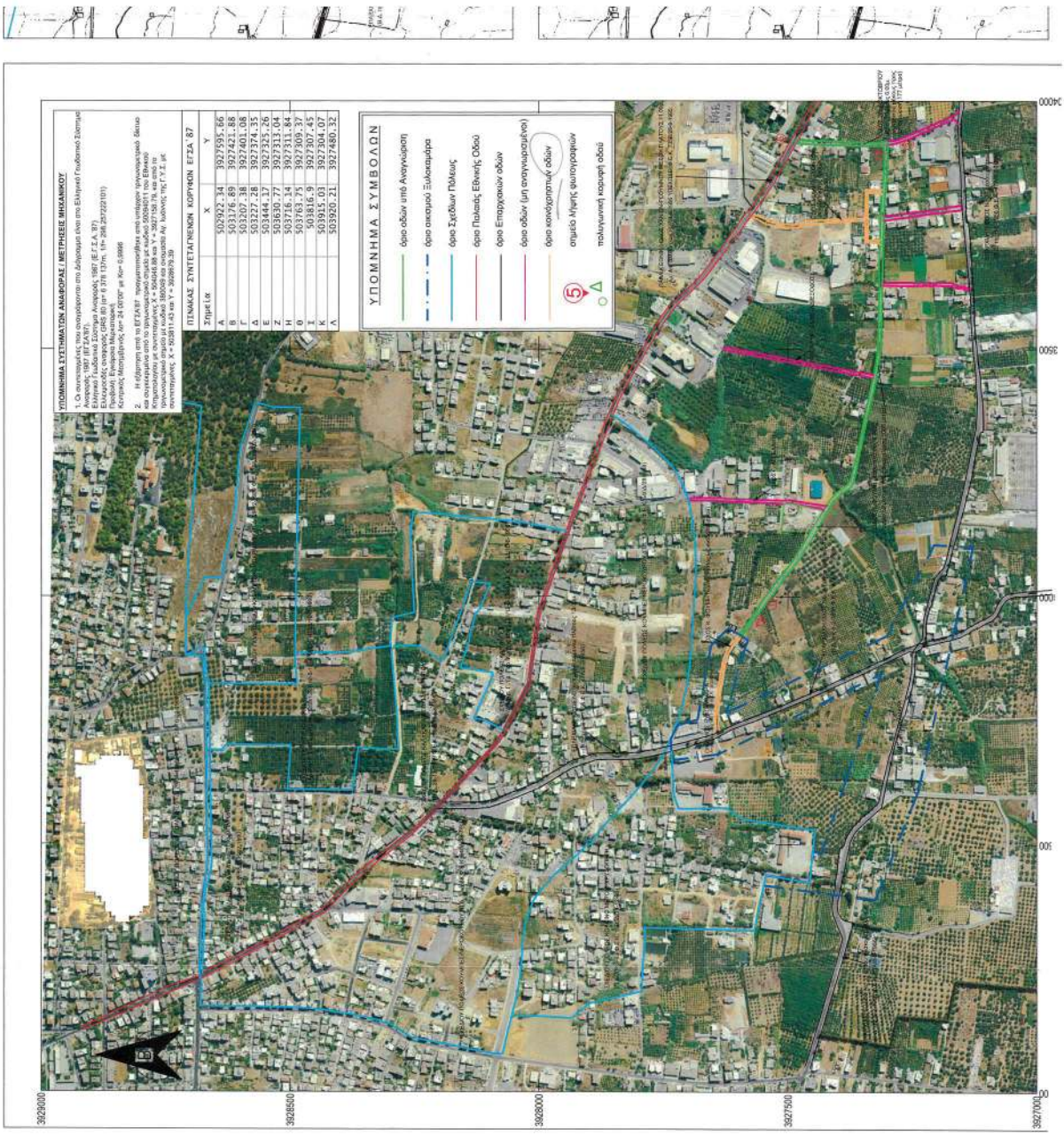



ΕΘΝΙΚΟ ΤΥΠΟΓΡΑΦΕΙΟ
Για τεχνικούς λόγους στο σχεδιάγραμμα, από το ηλεκτρονικό αρχείο, έγινε σμίκρυνση κατά ποσοστό 37%

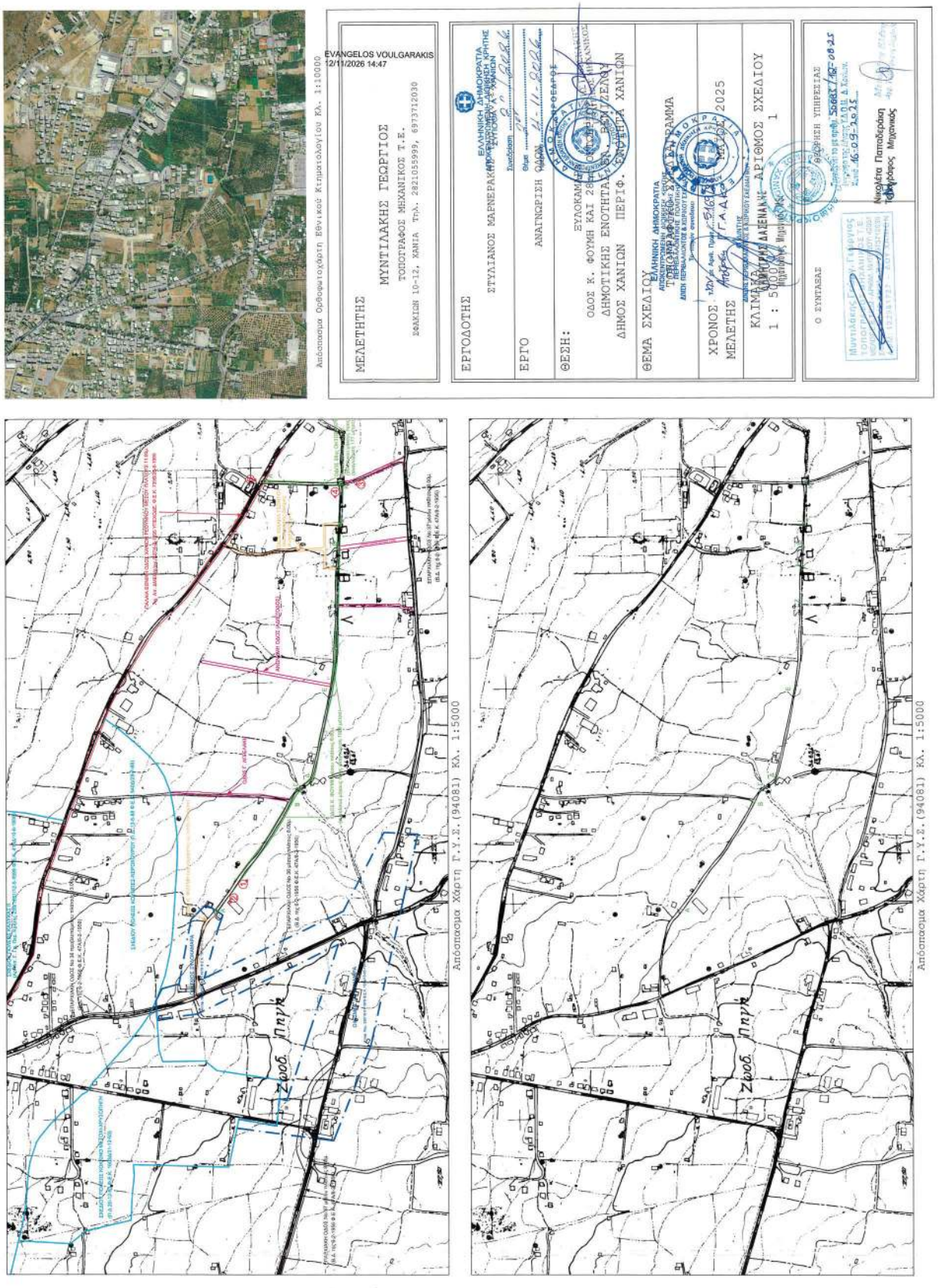
ΜΕΛΕΤΗΤΗΣ
ΜΥΝΤΙΛΑΚΗΣ ΓΕΩΡΓΙΟΣ
ΤΟΠΟΓΡΑΦΟΣ ΜΗΧΑΝΙΚΟΣ Τ.Ε.
ΣΑΚΚΙΩΝ 10-12, ΧΑΝΙΑ Τηλ. 2821055999, 6973712030
ΕΡΓΟΔΟΤΗΣ
ΣΤΥΛΙΑΝΟΣ ΜΑΡΝΕΡΑΚΗΣ
ΕΡΓΟ
ΑΝΑΓΝΩΡΙΣΗ
ΘΕΣΗ:
ΟΔΟΣ Κ. ΦΟΥΜΗ ΚΑΙ 28ης
ΔΗΜΟΤΙΚΗΣ ΕΝΟΤΗΤΑΣ
ΔΗΜΟΣ ΧΑΝΙΩΝ ΠΕΡΙΦ. ΕΝΟΤΗΤΑ ΧΑΝΙΩΝ
ΘΕΜΑ ΣΧΕΔΙΟΥ
ΧΡΟΝΟΣ
ΜΕΛΕΤΗΣ
ΚΛΙΜΑΚΑ ΔΑΦΝΕΝΑΝ - ΑΡΙΘΜΟΣ ΣΧΕΔΙΟΥ
1 : 5000
1
Ο ΣΥΝΤΑΞΑΣ
Νικολέτα Παπαδεράκη
Τοπογράφος Μηχανικός
Ζωοδ. Πηγή
Απόσπασμα Χάρτη Γ.Υ.Σ.(94081) ΚΛ. 1:5000
Ζωοδ. Πηγή
Απόσπασμα Χάρτη Γ.Υ.Σ.(94081) ΚΛ. 1:5000

Η απόφαση αυτή και το συνοδεύον τοπογραφικό διάγραμμα να δημοσιευθούν στην Εφημερίδα της Κυβερνήσεως.

Ηράκλειο, 12 Νοεμβρίου 2026

Η Γραμματέας Αποκεντρωμένης Διοίκησης

ΜΑΡΙΑ ΚΟΖΥΡΑΚΗ

ΕΘΝΙΚΟ ΤΥΠΟΓΡΑΦΕΙΟ

Το Εθνικό Τυπογραφείο αποτελεί δημόσια υπηρεσία υπαγόμενη στην Προεδρία της Κυβέρνησης και έχει την ευθύνη τόσο για τη σύνταξη, διαχείριση, εκτύπωση και κυκλοφορία των Φύλλων της Εφημερίδας της Κυβερνήσεως (ΦΕΚ), όσο και για την κάλυψη των εκτυπωτικών - εκδοτικών αναγκών του δημοσίου και του ευρύτερου δημόσιου τομέα (ν. 3469/2006/Α΄ 131 και π.δ. 29/2018/Α΄58).

1. ΦΥΛΛΟ ΤΗΣ ΕΦΗΜΕΡΙΔΑΣ ΤΗΣ ΚΥΒΕΡΝΗΣΕΩΣ (ΦΕΚ)

• Τα **ΦΕΚ σε ηλεκτρονική μορφή** διατίθενται δωρεάν στο **www.et.gr**, την επίσημη ιστοσελίδα του Εθνικού Τυπογραφείου. Όσα ΦΕΚ δεν έχουν ψηφιοποιηθεί και καταχωριστεί στην ανωτέρω ιστοσελίδα, ψηφιοποιούνται και αποστέλλονται επίσης δωρεάν με την υποβολή αιτήματος στην ηλεκτρονική διεύθυνση feksales@et.gr.

• Τα **ΦΕΚ σε έντυπη μορφή** διατίθενται σε μεμονωμένα φύλλα είτε απευθείας από το Τμήμα Πωλήσεων και Συνδρομητών, είτε ταχυδρομικά με την αποστολή αιτήματος παραγγελίας στην ηλεκτρονική διεύθυνση feksales@et.gr.

- Το κόστος ενός ασπρόμαυρου ΦΕΚ από 1 έως 16 σελίδες είναι 1,00 €, αλλά για κάθε επιπλέον οκτασέλιδο (ή μέρος αυτού) προσαυξάνεται κατά 0,20 €. Το κόστος ενός έγχρωμου ΦΕΚ από 1 έως 16 σελίδες είναι 1,50 €, αλλά για κάθε επιπλέον οκτασέλιδο (ή μέρος αυτού) προσαυξάνεται κατά 0,30 €.
- Το τεύχος Α.Σ.Ε.Π. διατίθεται δωρεάν.
- Υπάρχει δυνατότητα ετήσιας συνδρομής οποιουδήποτε τεύχους σε έντυπη μορφή μέσω του Τμήματος Πωλήσεων και Συνδρομητών.

• Τρόποι αποστολής κειμένων προς δημοσίευση:

Α. Αποστολή των εγγράφων προς δημοσίευση στο ΦΕΚ στην ηλεκτρονική διεύθυνση **https://eservices.et.gr**. Σχετικές εγκύκλιοι και οδηγίες στην ηλεκτρονική διεύθυνση του Εθνικού Τυπογραφείου (**www.et.gr**) στη διαδρομή **Ανακοινώσεις** → **Εγκύκλιοι**.

Β. Κατ’ εξαίρεση, όσοι πολίτες δεν διαθέτουν προηγμένη ψηφιακή υπογραφή μπορούν είτε να αποστέλλουν ταχυδρομικά, είτε να καταθέτουν με εκπρόσωπό τους κείμενα προς δημοσίευση εκτυπωμένα σε χαρτί στο Τμήμα Παραλαβής και Καταχώρισης Δημοσιευμάτων.

• Πληροφορίες, σχετικά με την αποστολή/κατάθεση εγγράφων προς δημοσίευση, την ημερήσια κυκλοφορία των Φ.Ε.Κ., με την πώληση των τευχών και με τους ισχύοντες τιμοκαταλόγους για όλες τις υπηρεσίες μας, περιλαμβάνονται στον ιστότοπο (www.et.gr). Επίσης μέσω του ιστότοπου δίδονται πληροφορίες σχετικά με την πορεία δημοσίευσης των εγγράφων, με βάση τον Κωδικό Αριθμό Δημοσιεύματος (ΚΑΔ). Πρόκειται για τον αριθμό που εκδίδει το Εθνικό Τυπογραφείο για όλα τα κείμενα που πληρούν τις προϋποθέσεις δημοσίευσης.

2. ΕΚΤΥΠΩΤΙΚΕΣ - ΕΚΔΟΤΙΚΕΣ ΑΝΑΓΚΕΣ ΤΟΥ ΔΗΜΟΣΙΟΥ

Το Εθνικό Τυπογραφείο ανταποκρινόμενο σε αιτήματα υπηρεσιών και φορέων του δημοσίου αναλαμβάνει να σχεδιάσει και να εκτυπώσει έντυπα, φυλλάδια, βιβλία, αφίσες, μπλοκ, μηχανογραφικά έντυπα, φακέλους για κάθε χρήση, κ.ά.

Επίσης σχεδιάζει ψηφιακές εκδόσεις, λογότυπα και παράγει οπτικοακουστικό υλικό.

Ταχυδρομική Διεύθυνση: **Καποδιστρίου 34, 10432 Αθήνα**

ΤΗΛΕΦΩΝΙΚΟ ΚΕΝΤΡΟ: 210 5279000

Ιστότοπος: **www.et.gr**

Πληροφορίες σχετικά με την λειτουργία του ιστότοπου: **helpdesk.et@et.gr**

Αποστολή εγγράφων προς δημοσίευση στο ΦΕΚ στην ηλεκτρονική διεύθυνση **https://eservices.et.gr**

ΕΞΥΠΗΡΕΤΗΣΗ ΚΟΙΝΟΥ

Πωλήσεις - Συνδρομές: (Ισόγειο, τηλ. 210 5279178 - 180)
Πληροφορίες: (Ισόγειο, Γραφείο 3 και τηλεφ. κέντρο 210 5279000)
Παραλαβή Δημοσιευτέας Ύλης: (Ισόγειο, τηλ. 210 5279139)

Ωράριο για το κοινό: Δευτέρα έως και Παρασκευή: 8:00 - 13:30

0401041201126000 6