



04010220511040008



# ΕΦΗΜΕΡΙΣ ΤΗΣ ΚΥΒΕΡΝΗΣΕΩΣ

## ΤΗΣ ΕΛΛΗΝΙΚΗΣ ΔΗΜΟΚΡΑΤΙΑΣ

ΤΕΥΧΟΣ ΤΕΤΑΡΤΟ

Αρ. Φύλλου 1022

5 Νοεμβρίου 2004

### ΠΕΡΙΕΧΟΜΕΝΑ

#### ΑΠΟΦΑΣΕΙΣ

Τροποποίηση σχεδίου πόλης Νικιάνας - Σωτήρω - Επίσκοπος Ν. Λευκάδας στα Ο.Τ. 25 και 26.....	1
Αλλαγή χρήσης τμήματος 4.000,00 τ.μ. του αριθ. 1292 κοινοχρήστου τεμαχίου του Αγροκτήματος Θεοδωρακίου Ν. Πέλλας.....	2
Αλλαγή χρήσης τμήματος 4000 τ.μ. του αριθ. 726 Αβ κοινοχρήστου τεμαχίου του Αγροκτήματος Νότιας Ν. Πέλλας.....	3
Αλλαγή χρήσης τμήματος 4000 τ.μ. του αριθ. 2018 β κοινοχρήστου τεμαχίου του Αγροκτήματος Σωσάνδρας Ν. Πέλλας.....	4

#### ΑΠΟΦΑΣΕΙΣ

Αριθ. οικ. 951	(1)
Τροποποίηση σχεδίου πόλης Νικιάνας - Σωτήρω - Επίσκοπος Ν. Λευκάδας στα Ο.Τ. 25 και 26.	

#### Ο ΝΟΜΑΡΧΗΣ ΛΕΥΚΑΔΑΣ

Έχοντας υπ' όψη:

1. Τις διατάξεις του Ν. 1032/1980 (ΦΕΚ 53/Α) «Περί συστάσεως Υπουργείου ΧΟΠ» όπως τροποποιήθηκε και συμπληρώθηκε με τον νόμο 1558/1985 (ΦΕΚ 137/4) κυβέρνηση και κυβερνητικά όργανα.
2. Το Π.Δ. 24/3.5.1985 (ΦΕΚ 181/Δ) «Τρόπος καθορισμού ορίων οικισμών μέχρι 2000 κατοίκους, κατηγορίες αυτών και καθορισμός όρων και περιορισμών δόμησής τους και συγκεκριμένα το άρθρο 6 αυτού.
3. Την υπ' αριθμ. 2473/13.7.2004 απόφαση του Νομάρχη Λευκάδος περί συγκροτήσεως του ΣΧΟΠ.
4. Την υπ' αριθμ. Γ.Ν. 2/3.1.2003 απόφαση Νομάρχη Λευκάδας με θέμα «Ορισμός βοηθού Νομάρχη μεταβίβα-

ση αρμοδιοτήτων στον Βοηθό Νομάρχη, ορισμός προέδρου Ν.Ε.».

5. Την υπ' αριθμ. 1625/19.4.1999 και 838/9.4.1999 απόφαση Νομάρχη Λευκάδας με την οποία κυρώθηκε το Σχέδιο Πόλεως Νικιάνας - Επισκόπου - Σωτήρων.

6. Το άρθρο 29 παρ.7. του Ν. 1577/1975.

7. Την από 19.3.2004 αίτηση του ενδιαφερομένου Γράψα - Στεφανοπούλου.

8. Την με αριθμό 234/2004 απόφαση του Δημοτικού Συμβουλίου Δήμου Λευκάδας.

9. Την θετική γνωμοδότηση του ΣΧΟΠ όπως αυτή στο πρακτικό με αριθμό 3 της 9.8.2004 θέμα 7ο.

10. Την υπ' αριθ. 113/4.10.2004 γνωμοδότηση της Νομικής Υπηρεσίας της Ν.Α. Λευκάδας, αποφασίζουμε:

Εγκρίνεται: 1) Η επέκταση του Σχεδίου Πόλεως Νικιάνας - Επισκόπου - Σωτήρων στο ΟΤ 25 σύμφωνα με το συνοδευτικό σχεδιάγραμμα, και ειδικότερα, με τη μετατόπιση της οδού που αποτελεί το ακραίο όριο του εγκεκριμένου σχεδίου και ένταξη στο σχέδιο πόλεως τμήματος της ιδιοκτησίας των αιτούντων εμβαδού 2000 τετραγωνικών μέτρων (χωρίς να υπολογίζεται το εμβαδόν της μετατοπιζόμενης οδού), ήτοι το διπλάσιο του ορίου αρτιότητας στην περιοχή.

2) Η διατήρηση σύμφωνα με το συνοδευτικό σχεδιάγραμμα, για λόγους συγκοινωνιακούς της ήδη υφιστάμενης οδού, η οποία αποτελεί σήμερα το ακραίο όριο του εγκεκριμένου σχεδίου.

3) Την τροποποίηση σύμφωνα με το συνοδευτικό σχεδιάγραμμα, του Σχεδίου Πόλεως στο ΟΤ 26 με τη δημιουργία οδού πλάτους 3,5 μέτρων έμπροσθεν της ιδιοκτησίας 0103 37 και περιμετρικά της ιδιοκτησίας 0102 36.

Η απόφαση αυτή να δημοσιευθεί στην Εφημερίδα της Κυβερνήσεως.

Λευκάδα, 22 Οκτωβρίου 2004

Ο Νομάρχης κ.α.α.  
Ο Βοηθός Νομάρχης  
ΙΩΑΝΝΗΣ ΖΑΒΙΤΣΑΝΟΣ

**ΥΠΟΜΝΗΜΑ**

Τροποποίηση και επέκταση Σχεδίου Πρότασης Νικάντας-Επισκόπου-Νισοβί στα Ο.Τ. 25 και 26 που αφορά την ιδιοκτησία με αριθμό Κτηματολογίου 010336 σύμφωνα με το άρθρο 29, παράρτ. 7 του Ν. 1577/85

Ιδιοκτητής κατά το Κτηματολόγιο : ΘΩΜΑΣ ΓΡΑΨΑΣ

Σημερινό ιδιοκτήτης βάσει γωνικής παροχής (Αριθμ Συμβολ. 488/27-4-1995)

ΣΠΥΡΙΔΩΝ ΓΡΑΨΑΣ  
ΧΡΗΣΤΟΣ ΓΡΑΨΑΣ  
ΜΑΡΙΑ-ΔΕΣΠΟΙΝΑ ΓΡΑΨΑ  
ΕΛΕΝΗ ΣΤΕΦΑΝΟΠΟΥΛΟΥ

Ιδιοκτησία 01 03 36 (Ο.Τ. 25 και 26)

Μη επηρεαζόμενο σχέδιο

- Καταργούμενη Ρυμοτ. Γραμμή
- Καταργούμενη Οικοδ. Γραμμή
- Προτεινόμενη Ρυμοτ. Γραμμή
- Προτεινόμενη Οικοδ. Γραμμή
- Καταργούμενο Οριο Σχεδίου
- Προτεινόμενο Οριο Σχεδίου



**ΓΡΑΦΕΙΟ ΠΟΛΕΟΔΟΜΙΚΩΝ ΚΑΙ ΧΟΡΟΤΑΞΙΚΩΝ ΜΕΛΕΤΩΝ**  
**ΧΑΡΑ ΠΑΠΑΔΑΤΟΥ - ΓΙΑΝΝΟΠΟΥΛΟΥ**  
ΕΔΡΑ : 262 21 ΠΑΤΡΑ ΒΟΛΗΣ 45 ΤΗΛ. 2610-225866

Ιδιοκτήτης:  
ΣΠΥΡΙΔΩΝ ΓΡΑΨΑΣ  
ΧΡΗΣΤΟΣ ΓΡΑΨΑΣ  
ΜΑΡΙΑ-ΔΕΣΠΟΙΝΑ ΓΡΑΨΑ  
ΕΛΕΝΗ ΣΤΕΦΑΝΟΠΟΥΛΟΥ  
Αдрес: ιδιοκτήτης κατά το κτηματολόγιο  
ΘΩΜΑΣ ΓΡΑΨΑΣ

Εργον:  
ΤΡΟΠΟΠΟΙΗΣΗ ΚΑΙ ΕΠΕΚΤΑΣΗ ΣΧΕΔΙΟΥ

Θέση:  
ΝΙΚΙΑΝΑ ΔΗΜΟΣ ΛΕΥΚΑΔΑΣ

Κλίμακας  
1 : 1000

Παραγωγή  
ΙΟΥΛΙΟΣ 2003

ΧΑΡΙΣΜΕΛΑ ΠΑΠΑΔΑΤΟΥ - ΠΑΠΑΝΘΩΝΑ  
ΑΠΕΛΘΕΝΤΕΣ ΕΚ ΤΗΣ ΕΡΓΑΣΙΑΣ  
ΤΕΛΟΣ ΠΑ ΕΛΙΜΕΝΤΗ ΚΑΡΕΣΤΕΣ ΓΕ ΜΑΝΑΣ  
ΜΕΛΟΣ Τ.Ε.Ε. ΑΡ.Φ. 148/ΡΑΟΥ 14/79  
Τ.Η. 45 - ΠΑΤΡΑ - Τ.Α. 2610-153465

**ΕΘΝΙΚΟ ΤΥΠΟΓΡΑΦΕΙΟ**  
ΓΙΑ ΤΕΧΝΙΚΗΣ ΛΟΓΟΥΣ, ΣΤΙΣ ΣΧΕΦΟΔΟΡΑΜΕΣ  
ΣΥΝΕ ΣΩΛΕΙΩΣΗ ΚΑΤΟ ΠΟΣΟΣΤΟ 55 %



Αριθ. 768 (2)  
Αλλαγή χρήσης τμήματος 4.000,00 τ.μ. του αριθ. 1292 κοινοχρήστου τεμαχίου του Αγροκτήματος Θεοδωρακίου Ν. Πέλλας.

## Ο ΝΟΜΑΡΧΗΣ ΠΕΛΛΑΣ

Έχοντας υπόψη:

1. Τις διατάξεις του Π.Δ 30/1996 (ΦΕΚ 21 Α/1996) «Κώδικας Νομαρχιακής Αυτοδιοίκησης», όπως τροποποιήθηκε και ισχύει.

2. Την αριθμό 100/25.8.2003 (ΦΕΚ 1742 Β/26.11.2003) απόφαση Ν.Σ. Πέλλας.

3. Την αριθμό 44942/31.12.2003 Τροποποίηση απόφασης ορισμού Βοηθών Νομαρχών.

4. Το Ν. 1512/1985 (ΦΕΚ 4Α/1985) για τροποποίηση και συμπλήρωση Πολεοδομικών διατάξεων κ.λ.π. και ειδικά το άρθρο 3 «περί καθορισμού χρήσεων παραχωρουμένων δημοσίων εκτάσεων».

5. Τις διατάξεις του άρθρου 29 Α του Ν. 1558/1985 όπως αυτό προστέθηκε με το άρθρο 27 του Ν. 2081/1992 (ΦΕΚ 154 Α).

6. Την από 19.1.2004 αίτηση της Αικατερίνης Λεπίτκα του Τραϊάνου κατοίκου Δ.Δ. Θεοδωρακίου του Δήμου Εξαπλατάνου περί παραχώρησης έκτασης για σταβλικές εγκαταστάσεις.

7. Το υπ' αριθ. 13704 /11.6.2004 έγγραφο της Δ/σης Υγείας-Πρόνοιας - Τμήμα Υγείας Ν. Πέλλας.

8. Το υπ' αριθ. 1874/21.6.2004 έγγραφο του ΥΠ.ΠΟ. ΙΖ Εφορείας Προϊστορικών και Κλασικών Αρχαιοτήτων.

9. Το υπ' αριθ. 3528/4.5.2004 έγγραφο της Δ/σης Τουρισμού - Περιφέρεια Κεντρικής Μακεδονίας.

10. Το υπ' αριθ. 2386/24.5.2004 έγγραφο του Δασαρχείου Αριδαίας.

11. Το υπ' αριθ. 1634/6.5.2004 έγγραφο της 11ης Εφορείας Βυζαντινών Αρχαιοτήτων.

12. Το υπ' αριθ. Δ.Υ./18.5.2004 έγγραφο της Δ/σης Γεωργίας - Τμήμα Τοπογραφίσεων Έδεσσας.

13. Το υπ' αριθ. 419/27.4.2004 έγγραφο του Τμήματος Πολεοδομίας Αριδαίας.

14. Το υπ' αριθ. 21981/8.7.2004 έγγραφο της Δ/σης Πολιτικής Γης.

15. Το υπ' αριθ. 583/19.5.2004 έγγραφο του Γ.Γ.Α. Αριδαίας.

16. Την υπ' αριθ. 236/2003 απόφαση Δ.Σ. Εξαπλατάνου (πρακτικό 10/2003), αποφασίζουμε:

(Άρθρο 1ο)

Καθορίζουμε τη χρήση της κοινόχρηστης έκτασης εμβαδού 4.000,00 τ.μ. του αριθ. 1292 τεμαχίου του αγροκτήματος Θεοδωρακίου Ν. Πέλλας, όπως αυτό απεικονίζεται στο συνημμένο στην παρούσα τοπογραφικό διάγραμμα με κλίμακα 1:5000, που θεωρήθηκε από τον Προϊστάμενο του Τ.Π. Αριδαίας με την από 24.9.2004 πράξη του για την ίδρυση σταβλικών εγκαταστάσεων μέχρι είκοσι [20] ισοδύναμων ζώων με την προϋπόθεση ότι θα τηρηθούν οι διαδικασίες που προβλέπονται: α) από την 69269/5387/90 κοινή υπουργική απόφαση (έγκριση περιβαλλοντολογικών όρων και χωροθέτησης) και β) από το άρθρο 3 του Ν. 1512/1985 (καθορισμός χρήσης γης πριν από την παραχώρηση).

Η απόφαση αυτή με το συνημμένο Τοπογραφικό διάγραμμα να δημοσιευθεί στην Εφημερίδα της Κυβερνήσεως.

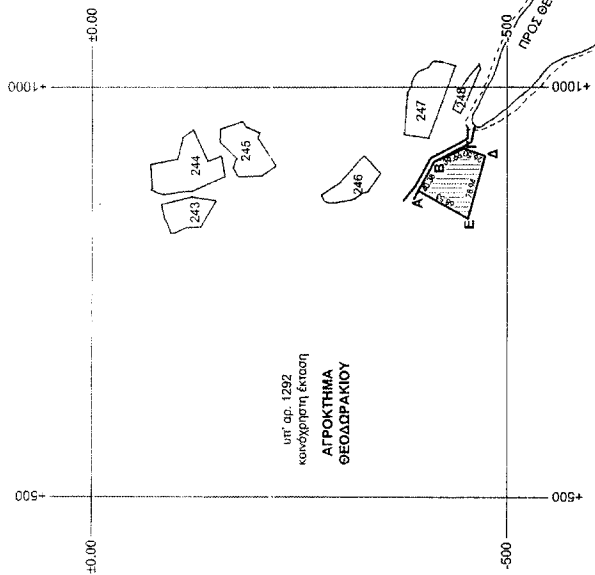
Αριδαία, 24 Σεπτεμβρίου 2004

Ο Νομάρχης κ.α.α.

Ο Α΄ Βοηθός Νομάρχης  
ΔΗΜΗΤΡΙΟΣ ΦΑΡΜΟΥΖΗΣ

Αλλαγή χρήσης του τμήματος (ΑΒΓΔΕΑ) 4.000,00 τ.μ. του κοινόχρηστου 1292 της Διανομής του Αγροκτήματος "ΘΕΟΔΩΡΑΚΙ" Ν. ΠΕΛΛΑΣ


L = 40° 17'  
M = -1° 33'  
ΚΛΙΜΑΚΑ 1 : 5000



υπ' αρ. 1292  
κοινόχρηστη έκταση  
ΑΓΡΟΚΤΗΜΑ  
ΘΕΟΔΩΡΑΚΙΟΥ

Το διάγραμμα αυτό συνοδεύει την Απόφαση του Νομάρχη Πέλλας με αριθμό 768 / 24-09-2004 που αφορά αλλαγή χρήσης του τμήματος του κοινόχρηστου 1292<sup>2</sup> της διανομής του Υπ. Γεωργίας του αγροκτήματος "ΘΕΟΔΩΡΑΚΙ" του Ν. ΠΕΛΛΑΣ.

Αριδία, 24 - 09 - 2004



ΕΘΝΙΚΟ ΤΥΠΟΓΡΑΦΕΙΟ  
Για τεχνικά σχέδια στο σχεδιαστικό σύστημα  
δυναμικότητα 2000 φύλλα

**ΑΠΟΣΤΑΣΕΙΣ**

από Συνοικισμό Θεοδιωρακίου : 610,00 m  
από Επαρχιακό Δρόμο : 30,00 m  
από ποταμί συνεχούς ροής : > 3.000,00 m

**ΣΥΝΤΕΤΑΓΜΕΝΕΣ ΚΟΡΥΦΩΝ**

	X	Y
A	+873,590	-393,120
B	+909,070	-412,400
Γ	+925,120	-448,670
Δ	+915,920	-473,510
E	+839,770	-452,720

Αριθ. οικ. 583

(3)

Αλλαγή χρήσης τμήματος 4000 τ.μ. του αριθ. 726 Αβ κοινοχρήστου τεμαχίου του Αγροκτήματος Νότιας Ν. Πέλλας.

## Ο ΝΟΜΑΡΧΗΣ ΠΕΛΛΑΣ

Έχοντας υπόψη:

1. Τις διατάξεις του Π.Δ. 30/1996 (ΦΕΚ 21 Α/1996 «Κώδικας Νομαρχιακής Αυτοδιοίκησης» όπως τροποποιήθηκε και ισχύει.

2. Την υπ' αριθ. 100/25.8.2003 (ΦΕΚ 1742Β/26.11.2003) απόφαση Ν.Σ. Πέλλας.

3. Την υπ' αριθ. 44942/31.12.2003 Τροποποίηση απόφασης ορισμού Βοηθών Νομαρχών.

4. Το Ν. 1512/1985 (ΦΕΚ 4 Α/1985) για τροποποίηση και συμπλήρωση Πολεοδομικών διατάξεων κ.λ.π. και ειδικότερα το άρθρο 3 «περί καθορισμού χρήσεων παραχωρουμένων δημοσίων εκτάσεων».

5. Τις διατάξεις του άρθρου 29 Α του Ν. 1558/1985 όπως αυτό προστέθηκε με το άρθρο 27 του Ν. 2081/1992 (ΦΕΚ 154 Α).

6. Την από 22.1.2002 αίτηση του Ντόγκαρη Αντωνίου του Αγαμέμνονα κατοίκου Δ.Δ. Νότιας Δήμου Εξαπλατάνου περί παραχώρησης έκτασης για σταβλικές εγκαταστάσεις.

7. Το υπ' αριθ. 13177/23.7.2002 έγγραφο της Δ/σης Υγείας-Πρόνοιας-Τμήμα Υγείας Ν. Πέλλας.

8. Το υπ' αριθ. 3468/5.7.2002 έγγραφο του ΥΠ. ΠΟ. ΙΖ Εφορείας Προϊστορικών και Κλασικών Αρχαιοτήτων.

9. Το υπ' αριθ. 4631/17.7.2002 έγγραφο της Δ/σης Τουρισμού-Περιφέρεια Κεντρικής Μακεδονίας.

10. Το υπ' αριθ. 8305/22.11.2002 έγγραφο του Δασαρχείου Αριδαίας.

11. Το υπ' αριθ. 2384/7.8.2002 έγγραφο της 11ης Εφορείας Βυζαντινών Αρχαιοτήτων.

12. Το υπ' αριθ. 5725/19.7.2002 έγγραφο της Δ/σης Γεωργίας - Τμήμα Τοπογραφίσεων Έδεσσας.

13. Το υπ' αριθ. 612/2.7.2002 έγγραφο του Τμήματος Πολεοδομίας Αριδαίας.

14. Το υπ' αριθ. 2416/17.5.2004 έγγραφο του Γραφείου Πολιτικής Γης - Δ/σης Γεωργικής Ανάπτυξης.

15. Το υπ' αριθ. 10693/29.3.2004 έγγραφο της Δ/σης Γεωργίας Έδεσσας-Γραφείο Κτηνοτροφίας.

16. Το υπ' αριθ. 19350/15.6.2004 έγγραφο του Τμήματος Τοπογραφίσεων Έδεσσας.

17. Την υπ' αριθ. 26/1994 απόφαση Κ.Σ. Νότιας (πρακτικό 6/1994), αποφασίζουμε:

(Άρθρο 1ο)

Καθορίζουμε τη χρήση της κοινόχρηστης έκτασης εμβαδού 4000 τ.μ. του αριθ. 726 Αβ τεμαχίου του αγροκτήματος Νότιας Ν. Πέλλας όπως αυτό απεικονίζεται στο συνημμένο στην παρούσα τοπογραφικό διάγραμμα με κλίμακα 1:5000 που θεωρήθηκε από τον Προϊστάμενο του Τ.Π. Αριδαίας με την από 7.7.2004 πράξη του για την ανέγερση σταβλικών εγκαταστάσεων μέχρι σαράντα (40) ισοδύναμα ζώα με την προϋπόθεση ότι θα τηρηθούν οι διαδικασίες που προβλέπονται: α) από την 69269/5387/90 κοινή υπουργική απόφαση (έγκριση περιβαντολογικών όρων και χωροθέτησης) και β) από το άρθρο 3 του Ν. 1512/1985 (καθορισμός χρήσης γης πριν από την παραχώρηση).

Η απόφαση αυτή με το συνημμένο Τοπογραφικό διάγραμμα να δημοσιευθεί στη Εφημερίδα της Κυβερνήσεως.

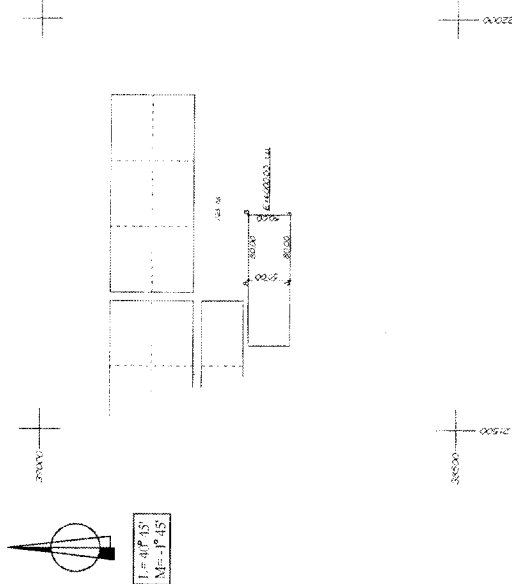
Αριδαία, 7 Ιουλίου 2004

Ο Νομάρχης κ.α.α.

Ο Α' Βοηθός Νομάρχης  
ΔΗΜΗΤΡΙΟΣ ΦΑΡΜΟΥΖΗΣ

**ΤΟΠΟΓΡΑΦΙΚΟ ΔΙΑΓΡΑΜΜΑ**

ΚΛΙΜΑΚΑ 1:5000



**ΣΥΝΤΕΤΑΙΜΕΝΕΣ ΣΗΜΕΙΩΝ**

- Α 21682.56 38750.81
- Β 21762.56 38750.81
- Γ 21762.56 38700.81
- Δ 21682.56 38700.81

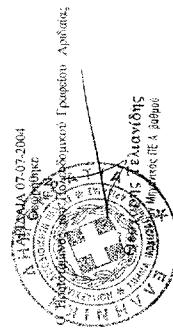
**ΕΛΛΙΨΕΙΣ ΑΠΟΣΤΑΣΕΩΣ**

- α) Από επιφανειακό έδαφος ..... = 400 μ
- β) Από Σύνολο ..... = 670 μ
- γ) Από ποτάμι με συνεχή ροή ..... = 2100 μ
- δ) Σε απόσταση 1000 μ. δεν υπάρχει Σφραγισμένη
- Ροή/μή Εθνικός Δρόμος, Σχολείο, Λιμνη, Ακτι,
- Τουριστικά Χώρα, Παραδοσιακά Οικισμια, Νοσοκομια
- Επικοινωνία, Κεντρική Υφασμα, Συναρτάσεις, Βιοεργα,
- Πόταμα, Μονοστήριος

Αλλαγή χρήσης του τμήματος ΑΒΓΔΔΑ του αγροτεμαχίου 726 Αβ της Διανομής του αγροκτημάτων "Νοτίας" Ν. Πέλλας.

**ΕΘΝΙΚΟ ΤΥΠΟΓΡΑΦΕΙΟ**  
Για τεχνικούς λόγους στο σχεδιάγραμμα έγινε σμίκρυνση κατά ποσοστό  $\Sigma$  %

Το διάγραμμα αυτό συνοδεύει την απόφαση του Νομήρχη Πέλλας με αριθ. Οικ 583/07-07-2004 που αφορά την αλλαγή χρήσης του τμήματος ΑΒΓΔΔΑ του αγροτεμαχίου 726 Αβ της διανομής του Υπ. Γεωργίας του αγροκτημάτων "Νοτίας" Ν. Πέλλας.



Αριθ. 516 (4)  
Αλλαγή χρήσης τμήματος 4000 τ.μ. του αριθ. 2018 β κοινοχρήστου τεμαχίου του Αγροκτήματος Σωσάνδρας Ν. Πέλλας.

## Ο ΝΟΜΑΡΧΗΣ ΠΕΛΛΑΣ

Έχοντας υπόψη:

1. Τις διατάξεις του Π.Δ. 30/1996 (ΦΕΚ 21 Α/1996 «Κώδικας Νομαρχιακής Αυτοδιοίκησης» όπως τροποποιήθηκε και ισχύει.
2. Την υπ' αριθ. 100/25.8.2003 (ΦΕΚ 1742Β/26.11.2003) απόφαση Ν.Σ. Πέλλας.
3. Την υπ' αριθ. 44942/31.12.2003 Τροποποίηση απόφασης ορισμού Βοηθών Νομαρχών.
4. Το Ν. 1512/1985 (ΦΕΚ 4 Α/1985) για τροποποίηση και συμπλήρωση Πολεοδομικών διατάξεων κ.λ.π. και ειδικότερα το άρθρο 3 «περί καθορισμού χρήσεων παραχωρουμένων δημοσίων εκτάσεων».
5. Τις διατάξεις του άρθρου 29 Α του Ν. 1558/1985 όπως αυτό προστέθηκε με το άρθρο 27 του Ν. 2081/1992 (ΦΕΚ 154 Α).
6. Την από 16.1.2002 αίτηση του Κεχαγιά Βασιλείου του Πέτρου κατοίκου Δ.Δ. Σωσάνδρας Δήμου Αριδαίας περί παραχώρησης έκτασης για σταβλικές εγκαταστάσεις.
7. Το υπ' αριθ. 13175/23.7.2002 έγγραφο της Δ/νσης Υγείας-Πρόνοιας-Τμήμα Υγείας Ν. Πέλλας.
8. Το υπ' αριθ. 4765/4.9.2002 έγγραφο του ΥΠ. ΠΟ. ΙΖ Εφορείας Προϊστορικών και Κλασικών Αρχαιοτήτων.
9. Το υπ' αριθ. 4631/17.7.2002 έγγραφο της Δ/νσης Τουρισμού-Περιφέρεια Κεντρικής Μακεδονίας.
10. Το υπ' αριθ. 8693/17.12.2002 έγγραφο του Δασαρχείου Αριδαίας.

11. Το υπ' αριθ. 2384β/18.7.2002 έγγραφο της 11ης Εφορείας Βυζαντινών Αρχαιοτήτων.
12. Το υπ' αριθ. 14215/27.4.2004 έγγραφο της Δ/νσης Πολιτικής Γης - Τμήμα Τοπογραφίσεων Έδεσσας.
13. Το υπ' αριθ. 610/2.7.2002 έγγραφο του Τμήματος Πολεοδομίας Αριδαίας.
14. Το υπ' αριθ. 2222/6.5.2004 έγγραφο του Δ/νσης Γεωργικής Ανάπτυξης - Π.Κ.Μ.
15. Το υπ' αριθ. 10691/29.3.2004 έγγραφο της Δ/νσης Γεωργίας Έδεσσας-Γραφείο Κτηνοτροφίας.
16. Την υπ' αριθ. 323/2001 απόφαση του Δ.Σ. Δήμου Αριδαίας (πρακτικό 11/2001), αποφασίζουμε:

(Άρθρο 1ο)

Καθορίζουμε τη χρήση της κοινόχρηστης έκτασης εμβαδού 4000 τ.μ. του αριθ. 2018 β τεμαχίου του αγροκτήματος Σωσάνδρας Ν. Πέλλας όπως αυτό απεικονίζεται στο συνημμένο στην παρούσα τοπογραφικό διάγραμμα με κλίμακα 1:5000 που θεωρήθηκε από τον Προϊστάμενο του Τ.Π. Αριδαίας με την από 25.5.2004 πράξη του για την ανέγερση σταβλικών εγκαταστάσεων μέχρι τέσσερα (4) ισοδύναμα ζώα με την προϋπόθεση ότι θα τηρηθούν οι διαδικασίες που προβλέπονται: α) από την 69269/5387/90 κοινή υπουργική απόφαση (έγκριση περιβαντολλογικών όρων και χωροθέτησης) και β) από το άρθρο 3 του Ν. 1512/1985 (καθορισμός χρήσης γης πριν από την παραχώρηση).

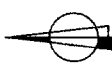
Η απόφαση αυτή με το συνημμένο Τοπογραφικό διάγραμμα να δημοσιευθεί στην Εφημερίδα της Κυβερνήσεως.

Αριδαία, 25 Μαΐου 2004

Ο Νομάρχης κ.α.α.  
Ο Α' Βοηθός Νομάρχης  
ΔΗΜΗΤΡΙΟΣ ΦΑΡΜΟΥΖΗΣ

## ΤΟΠΟΓΡΑΦΙΚΟ ΔΙΑΓΡΑΜΜΑ

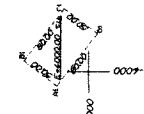
ΚΑΙΜΑΚΑ 1:5000



$\lambda = 49^{\circ} 57'$   
 $\mu = 1^{\circ} 39'$

**ΕΘΝΙΚΟ ΤΥΠΟΓΡΑΦΕΙΟ**

Για τεχνικούς λόγους στο σχεδιαγράμμα έγινε σφικρυνση κατά ποσοστό  $\frac{X}{Y}$  %



**ΣΥΝΤΕΤΑΓΜΕΝΕΣ ΣΗΜΕΙΩΝ**


Α1	-4017.57	6038.29
Β1	-5987.30	6078.08
Γ1	-5923.63	6029.64
Δ1	-3953.90	5989.85

**ΕΛΑΧΙΣΤΕΣ ΑΠΟΣΤΑΣΕΙΣ**

α) Από παρρησιακό δρόμο ..... = 300 μ.  
 β) Από Σιν/αυό ..... = 600 μ.  
 γ) Από ποτάμι με συνεχή ροή ..... = 850 μ.  
 δ) Σε απόσταση 1000 μ. δεν υπάρχει Στεφοδομητή γραμμή, Εθνικός Δρόμος, Σφαλαία, Λίμνη, Ακτι, Τουριστικο Χώρος, Παράδοσιακο Οικισμοί, Νοσοκομείο, Σποδοβελία, Κεντρική Υγείαση, Στρατόπεδο, Βιοτεχνία, Ποτάμι, Μοναστήρια

Αλλαγή χρήσης του τμήματος ΑΙΒΙΓΓΙΔΙΑΙ του αγροτεμαχίου 2018β της Διανομής του αγροκτημάτων "Σωσάνδρας" Ν. Πέλλας.

Το διάγραμμα αυτό συνοδεύει την απόφαση του Νομάρχη Πέλλας με αριθ. Οικ. 516/25-5-2004 που αφορά την αλλαγή χρήσης του τμήματος ΑΙΒΙΓΓΙΔΙΑΙ του αγροτεμαχίου 2018β της διανομής του Υπ. Γεωργίας του αγροκτηματος "Σωσάνδρας" Ν. Πέλλας.



ΑΡ. ΠΑΛΙΑ 23-05-2004  
 Θεωρήθηκε  
 Ο Υπουργός  
 Γεωργίας, Αιχολογίας και  
 Ποσειδομητικού Γεωργίας, Αρξοδίας