



04010170412010012



8541

ΕΦΗΜΕΡΙΣ ΤΗΣ ΚΥΒΕΡΝΗΣΕΩΣ

ΤΗΣ ΕΛΛΗΝΙΚΗΣ ΔΗΜΟΚΡΑΤΙΑΣ

ΤΕΥΧΟΣ ΤΕΤΑΡΤΟ

Αρ. Φύλλου 1017

4 Δεκεμβρίου 2001

ΠΕΡΙΕΧΟΜΕΝΑ

ΑΠΟΦΑΣΕΙΣ

Καθορισμός ορίων αιγιαλού και παραλίας στη θέση «Λευκή Σίμου» Ελαφονήσου Ν. Λακωνίας 1

ΔΙΟΡΘΩΣΕΙΣ ΣΦΑΛΜΑΤΩΝ

Διόρθωση σφάλματος στην Δ12α/Φ67Χ/35877/27.9.2001 ειδοποίηση του Υπουργού Π.Ε.Χ.Ω.Δ.Ε. . 2

ΑΠΟΦΑΣΕΙΣ

Αριθ. 1095414/9876/Β0010 (1)

Καθορισμός ορίων αιγιαλού και παραλίας στη θέση «Λευκή Σίμου» Ελαφονήσου Ν. Λακωνίας.

Ο ΥΠΟΥΡΓΟΣ ΟΙΚΟΝΟΜΙΚΩΝ

Έχοντας υπόψη:

1. Τις διατάξεις του Π.Δ. 551/88 «Οργάνωση Νομαρχιών - Οργάνωση Οικονομικών Υπηρεσιών» (ΦΕΚ 259 τ.Α'), όπως τροποποιήθηκε και ισχύει.

2. Τις διατάξεις του άρθρου 100 του Π.Δ. 284/88 «περί συγκροτήσεως μεταξύ άλλων και της επιτροπής καθορισμού ορίων αιγιαλού και παραλίας και θέσεων αμμοληψίας».

3. Τις διατάξεις του Ν. 2218/1994 «περί ίδρυσης Νομαρχιακής Αυτοδιοίκησης κ.λ.π.» (ΦΕΚ 90 τ.Α'), όπως τροποποιήθηκε, συμπληρώθηκε και ισχύει.

4. Τις διατάξεις του άρθρου 14 του Ν. 2399/96 «Υλοποίηση της εισοδηματικής πολιτικής έτους 1996 για μισθούς και συντάξεις και άλλες διατάξεις» (ΦΕΚ 90 τ.Α'), με το οποίο καταργήθηκαν οι θέσεις των Περιφερειακών Διευθυντών και οι αρμοδιότητές τους, περιήλθαν στο Γενικό Γραμματέα Περιφέρειας.

5. Τις διατάξεις των παρ. 2 και 6 του άρθρου 1 Ν. 2503/97 «Διοίκηση, Οργάνωση, Στελέχωση της Περιφέρειας, ρύθμιση θεμάτων για την Τοπική Αυτοδιοίκηση και άλλες διατάξεις» (ΦΕΚ 107 τ.Α'), σύμφωνα με τις οποίες οι Περιφερειακές Υπηρεσίες του Υπουργείου Οικονομικών, που συγκροτούσαν την Περιφερειακή Διοίκηση του Νομού ή Νομαρχίας δεν υπήχθησαν στην ενιαία οργανική μονάδα

της Περιφέρειας ούτε καταργήθηκαν, αλλά αποτελούν από 1.9.1997 Υπηρεσίες του Υπουργείου Οικονομικών.

6. Το υπ' αριθμ. 28975/31.7.1997 έγγραφο της Δ/νσης Διοίκησης του Υπ. Εσωτερικών, Δημ. Διοίκησης και Αποκέντρωσης, σύμφωνα με το οποίο οι αρμοδιότητες του Γενικού Γραμματέα της Περιφέρειας σε θέματα Υπηρεσιών του Υπ. Οικονομικών μεταφέρονται από 1.9.1997 στο Υπουργό Οικονομικών.

7. Την υπ' αριθμ. 1100383/1330/Α0006/31.10.2001 (ΦΕΚ 1485 τ.Β'/31.10.2001) κοινή απόφαση των Πρωθυπουργού και Υπουργού Οικονομικών, περί καθορισμού αρμοδιοτήτων των Υφυπουργών Οικονομικών.

8. Την υπ' αριθμ. 1043053/483/Α0006/9.5.2000 (ΦΕΚ 622 τ.Β'/10.5.2000) απόφαση του Υφυπουργού Οικονομικών «περί μεταβίβασης αρμοδιοτήτων του Υφυπουργού Οικονομικών στους Γενικό Γραμματέα, Γενικούς Διευθυντές κ.λ.π. του Υπουργείου Οικονομικών».

9. Τις διατάξεις των άρθρων 1 μέχρι και 7 του Α.Ν. 2344/40 «περί αιγιαλού και παραλίας», όπως ισχύουν σήμερα.

10. Την από 15.11.2000 έκθεση της Επιτροπής καθορισμού των ορίων του αιγιαλού - παραλίας και το από Ιανουάριο 1999 τοπογραφικό διάγραμμα που συντάχθηκε από τον τοπογράφο μηχανικό Κων/νο Δεντάκο σε τρεις (3) πινακίδες, κλίμακας 1:500, το οποίο θεωρήθηκε την 19.1.2000 από τη μηχανική της Κτηματικής Υπηρεσίας Ν. Λακωνίας, Ευφροσύνη Περδικογιάννη, όπως ορίζουν οι διατάξεις του άρθρου 20 του Ν. 719/77.

11. Το υπ' αριθμ. Φ.544.5/428/00/Σ.839/21.6.2000 έγγραφο του Γενικού Επιτελείου Ναυτικού, αποφασίζουμε:

Επικυρώνουμε την από 15.11.2000 έκθεση της κατά το άρθρο 100 του Π.Δ.284/88 αρμόδιας Επιτροπής περί χάραξης των ορίων αιγιαλού και παραλίας στη θέση «Λευκή Σίμου» Ν. Λακωνίας, καθώς επίσης και το από Ιανουάριο 1999 τοπογραφικό διάγραμμα που συντάχθηκε από τον τοπογράφο μηχανικό Κων/νο Δεντάκο σε τρεις (3) πινακίδες, κλίμακας 1:500, το οποίο θεωρήθηκε την 19.1.2000 από τη μηχανική της Κτηματικής Υπηρεσίας Ν. Λακωνίας, Ευφροσύνη Περδικογιάννη, όπως ορίζουν οι διατάξεις του άρθρου 20 του Ν. 719/77.

Στο τοπογραφικό αυτό διάγραμμα καθορίστηκε η οριογραμμή του αιγιαλού με κόκκινη συνεχή πολυγωνική γραμμή, με στοιχεία 1,2,3.....22.

Η οριογραμμή της παραλίας με κίτρινη συνεχή πολυγωνική

νική γραμμή, με στοιχεία 1', 2', 3',.....22', σε σταθερή απόσταση δέκα μέτρων από την οριογραμμή του αιγιαλού.

Στη ζώνη της παραλίας δεν υπάρχουν κτίσματα.

Η παρούσα απόφαση με την έκθεση της Επιτροπής και το τοπογραφικό διάγραμμα να δημοσιευθούν στην Εφημερίδα της Κυβερνήσεως.

Αθήνα, 31 Οκτωβρίου 2001

Με εντολή Υπουργού

Ο Γενικός Διευθυντής

Δημόσιας Περιουσίας και Εθνικών Κληροδοτημάτων

ΣΠΥΡΟΣ Ι. ΣΤΑΘΗΣ

ΕΚΘΕΣΗ ΕΠΙΤΡΟΠΗΣ

Καθορισμός των ορίων αιγιαλού και παραλίας αρθ. 100 Π.Δ 284/88 στην «Λευκή Σίμου» της κοινότητας Ελαφονήσου του Νομού Λακωνίας.

Σήμερα την 15.11.2000 οι κάτωθι υπογεγραμμένοι:

1) Βλαχάκος Κων/νος, προϊστάμενος της Κτηματικής Υπηρεσίας.

2) Περδικογιάννη Ευφροσύνη, τοπ. μηχ., υπάλληλος Κτηματικής Υπηρεσίας.

3) Τούντας Σωτήριος, Λιμενάρχης Νεάπολης, αποτελούντες την επιτροπή καθορισμού των ορίων του αιγιαλού δυνάμει του αρθ. 100 Π. Δ. 284/88, αφού λάβαμε υπόψη:

1) Την από 19.1.2000 έκθεση της ίδιας επιτροπής καθορισμού των ορίων αιγιαλού και παραλίας στην περιοχή «Λευκή Σίμου» της κοινότητας Ελαφονήσου του Νομού Λακωνίας.

2) Το με αρ. πρωτ. 544.5/428/00, αρ. σχ. 839/21.6.2000 έγγραφο του ΓΕΝ.

3) Την 207/94 γνωμοδότηση του Ν. Σ.Κ., αποφασίζει:

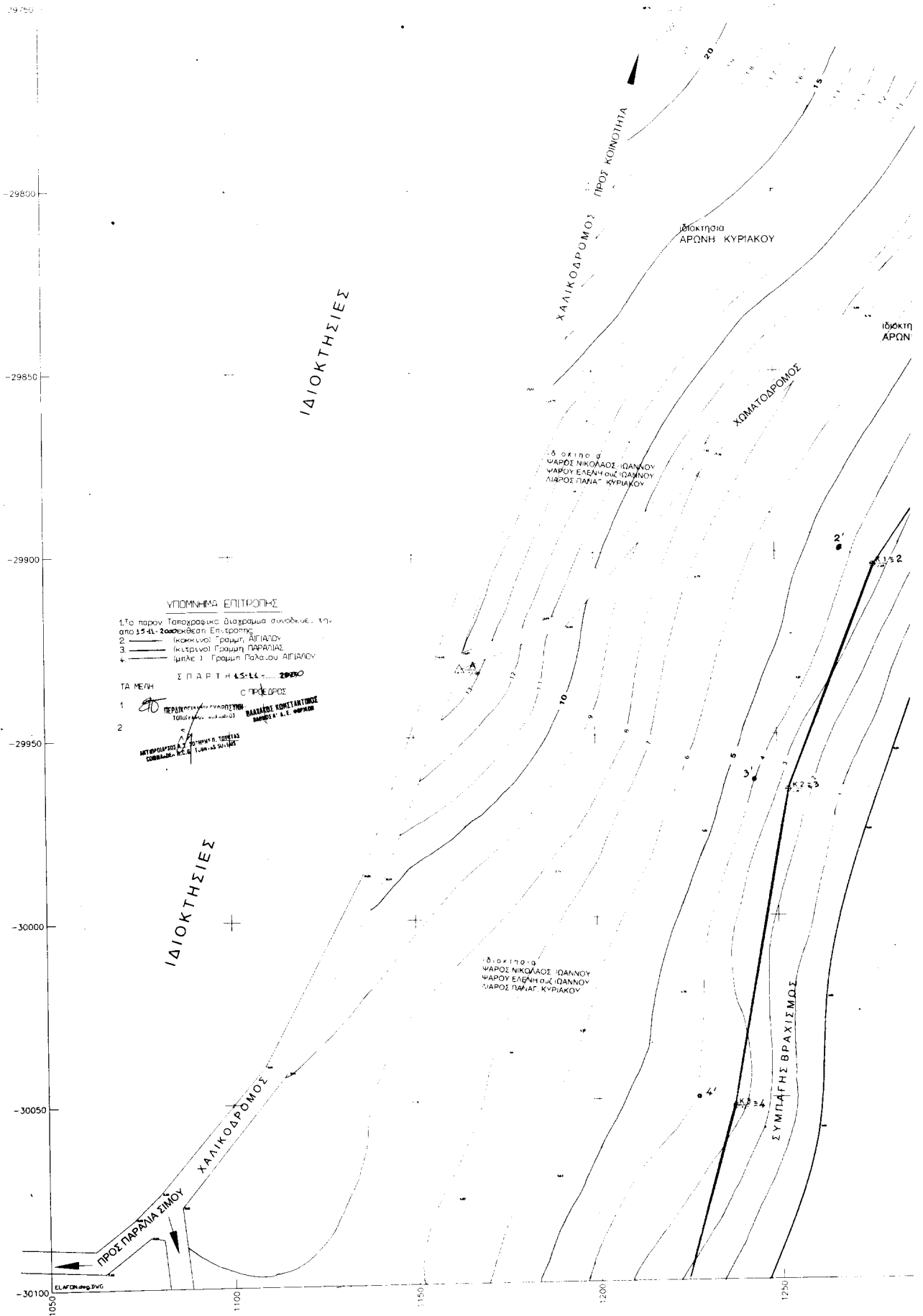
Καθορίζει την οριογραμμή του αιγιαλού με κόκκινη συνεχή πολυγωνική γραμμή με τα στοιχεία 1,2,3.....22.

Την οριογραμμή της παραλίας δια συνεχούς κίτρινης πολυγωνικής γραμμής 1',2',3',.....22' της οποίας οι κορυφές εξασφαλίζονται δια παραλλήλου μεταθέσεως της ερυθράς πολυγωνικής γραμμής κατά δέκα (10) μέτρα.

Στη ζώνη της παραλίας δεν υπάρχουν κτίσματα.

Η Επιτροπή

ΚΩΝΣΤΑΝΤΙΝΟΣ ΒΛΑΧΑΚΟΣ
ΕΥΦΡΟΣΥΝΗ ΠΕΡΔΙΚΟΓΙΑΝΝΗ
ΣΩΤΗΡΗΣ Π. ΤΟΥΝΤΑΣ



ΥΠΟΜΝΗΜΑ ΕΠΙΤΡΟΠΗΣ

- 1. Το παρόν Τοπογραφικό Διαγράμμα συντάχθηκε, επί του 1541-2000, με την Επιτροπή
- 2. ———— (Κεντρική Γραμμή ΑΓΙΑΣΟΥ)
- 3. ———— (Κεντρική Γραμμή ΠΑΡΑΛΙΑΣ (μπαλε))
- 4. ———— (Γραμμή Παλαιού ΑΓΙΑΣΟΥ)

ΤΑ ΜΕΛΗ
 1. *[Signature]* ΠΡΑΝΟΣΤΑΣΗΣ ΚΑΡΑΓΕΩΡΓΗ
 2. *[Signature]* ΜΕΤΑΦΡΑΣΤΗΣ ΚΑΙ ΤΟΜΟΓΡΑΦΟΣ
 Ε Π Α Ρ Τ Η 4.5-14.4.2000
 Ο ΠΡΟΕΔΡΟΣ
 ΚΑΛΩΣΤΟΣ ΚΟΡΕΣΤΑΝΤΙΔΗΣ
 ΜΑΜΟΥΤΣ Α.Ε. ΟΡΓΑΝΟΣ

ΙΔΙΟΚΤΗΣΙΕΣ

ΙΔΙΟΚΤΗΣΙΕΣ

ΧΑΛΙΚΟΔΡΟΜΟΣ ΠΡΟΣ ΚΟΙΝΟΤΗΤΑ

ΧΑΛΙΚΟΔΡΟΜΟΣ

ΙΔΙΟΚΤΗΣΙΑ
 ΑΡΩΝΗ ΚΥΡΙΑΚΟΥ
 5 οκτ 08
 ΨΑΡΟΣ ΝΙΚΟΛΑΟΣ ΙΩΑΝΝΟΥ
 ΨΑΡΟΥ ΕΛΕΝΗ ΟΥΣ ΙΩΑΝΝΟΥ
 ΨΑΡΟΣ ΠΑΡΙΑ ΚΥΡΙΑΚΟΥ

ΙΔΙΟΚΤΗ
 ΑΡΩΝ

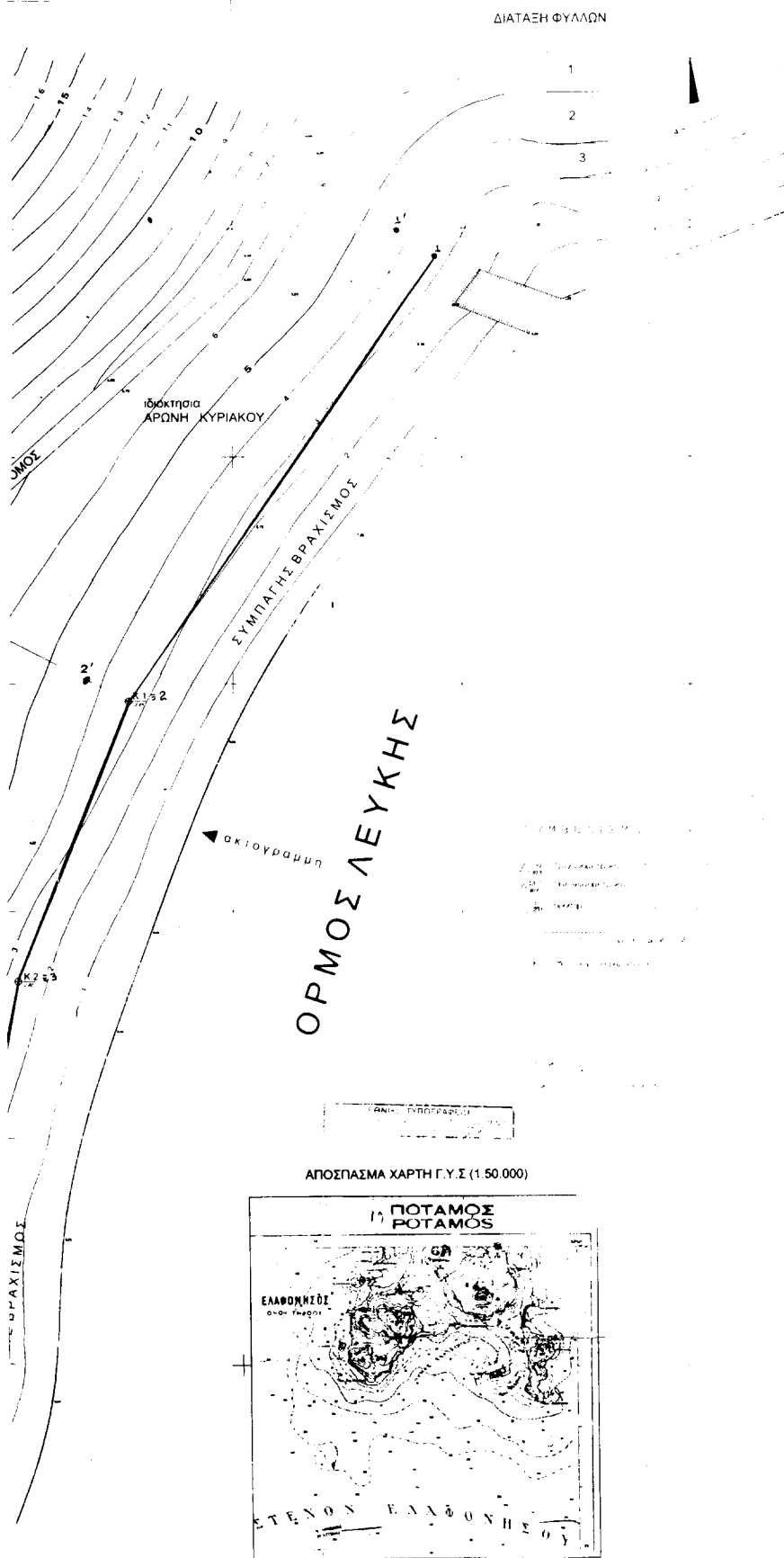
ΙΔΙΟΚΤΗΣΙΑ
 ΨΑΡΟΣ ΝΙΚΟΛΑΟΣ ΙΩΑΝΝΟΥ
 ΨΑΡΟΥ ΕΛΕΝΗ ΟΥΣ ΙΩΑΝΝΟΥ
 ΨΑΡΟΣ ΠΑΡΙΑ ΚΥΡΙΑΚΟΥ

ΣΥΜΠΛΗΓΗΣ ΒΡΑΧΙΣΜΟΣ

ΠΡΟΣ ΠΑΡΑΛΙΑ ΣΙΜΟΥ

ΧΑΛΙΚΟΔΡΟΜΟΣ

ΕΛΛΗΝΟΦΩΝΟΣ



ΤΟΠΟΓΡΑΦΙΚΟ ΔΙΑΓΡΑΜΜΑ
ΚΑΘΟΡΙΣΜΟΥ ΑΙΓΙΑΛΟΥ και ΠΑΡΑΛΙΑΣ
ΣΤΗΝ ΚΟΙΝΟΤΗΤΑ ΕΛΑΦΟΝΗΣΟΥ Ν. ΛΑΚΩΝΙΑΣ

ΠΕΡΙΟΧΗ ΛΕΥΚΗ ΣΙΜΟΥ

ΕΝΔΙΑΦΕΡΟΜΕΝΟΙ: ΦΑΡΟΣ ΝΙΚ. του ΙΩΑΝΝΟΥ
ΦΑΡΟΥ ΕΛΕΝΗ συζ. ΙΩΑΝΝΟΥ
ΛΙΑΡΟΣ ΠΑΝ/ΤΗΣ του ΚΥΡΙΑΚΟΥ
και κληρ. ΛΙΑΡΟΥ ΔΗΜΗΤΡΙΟΥ

ΑΡΜΟΔΙΑ ΥΠΗΡΕΣΙΑ: ΚΤΗΜΑΤΙΚΗ ΥΠΗΡΕΣΙΑ
ΣΠΑΡΤΗΣ

ΝΟΜΑΡΧΙΑ ΛΑΚΩΝΙΑΣ

ΥΠΟΜΟΝΗΜΑ

ΟΕΦΡΗΘΗΚΕ
ΣΤΗΝ 19-1-08

ΚΛΙΜΑΚΑ ΑΠΟΔΟΣΗΣ 1:500
ΕΞΑΡΤΗΣΗ ΚΡΑΤΙΚΟ ΣΥΣΤΗΜΑ ΔΑΤΜ ΑΘΗΝΩΝ
ΕΛΛΗΨΦΟΙΔΕΣ BESSEL ΠΡΟΒΟΛΗ HATT
ΚΕΝΤΡΟ ΦΥΛΛΟ ΧΑΡΤΗ 150.000 ΠΟΤΑΜΟΣ
F = 36 15
L = - 0 45

ΥΨΟΜΕΤΡΙΚΗ ΑΦΕΤΗΡΙΑ Γ.Υ.Σ
ΙΣΟΔΙΑΣΤΑΣΗ 1 ΜΕΤΡΟ
ΠΙΚΑΚΙΔΕΣ 3
ΜΗΚΟΣ ΒΡΕΧΟΜΕΝΗΣ ΑΚΤΗΣ 1100 ΜΕΤΡΑ

ΠΙΝΑΚΑΣ ΣΥΝΤΕΤΑΓΜΕΝΩΝ
Α ΣΤΑΣΕΩΝ

α/α	X	Ψ	H	
Δ ΝΤΕ ΤΑΒΕΛΑ	1527.73	-29649.48	50.55	Γ.Υ.Σ
Δ ΛΑΡΑΚ ΤΕΡΜ	437.35	-31960.49	52.52	Γ.Υ.Σ
Δ ΒΑΡΩΝ	119.56	-29469.59	275.68	Γ.Υ.Σ
Δ Τ1	1135.39	-30753.40	5.86	ΩΡΩΝΕΝ
Δ Α	1162.80	-29993.63	13.90	ΩΡΩΝΕΝ
Δ Β	1491.21	-30665.55	4.20	ΩΡΩΝΕΝ

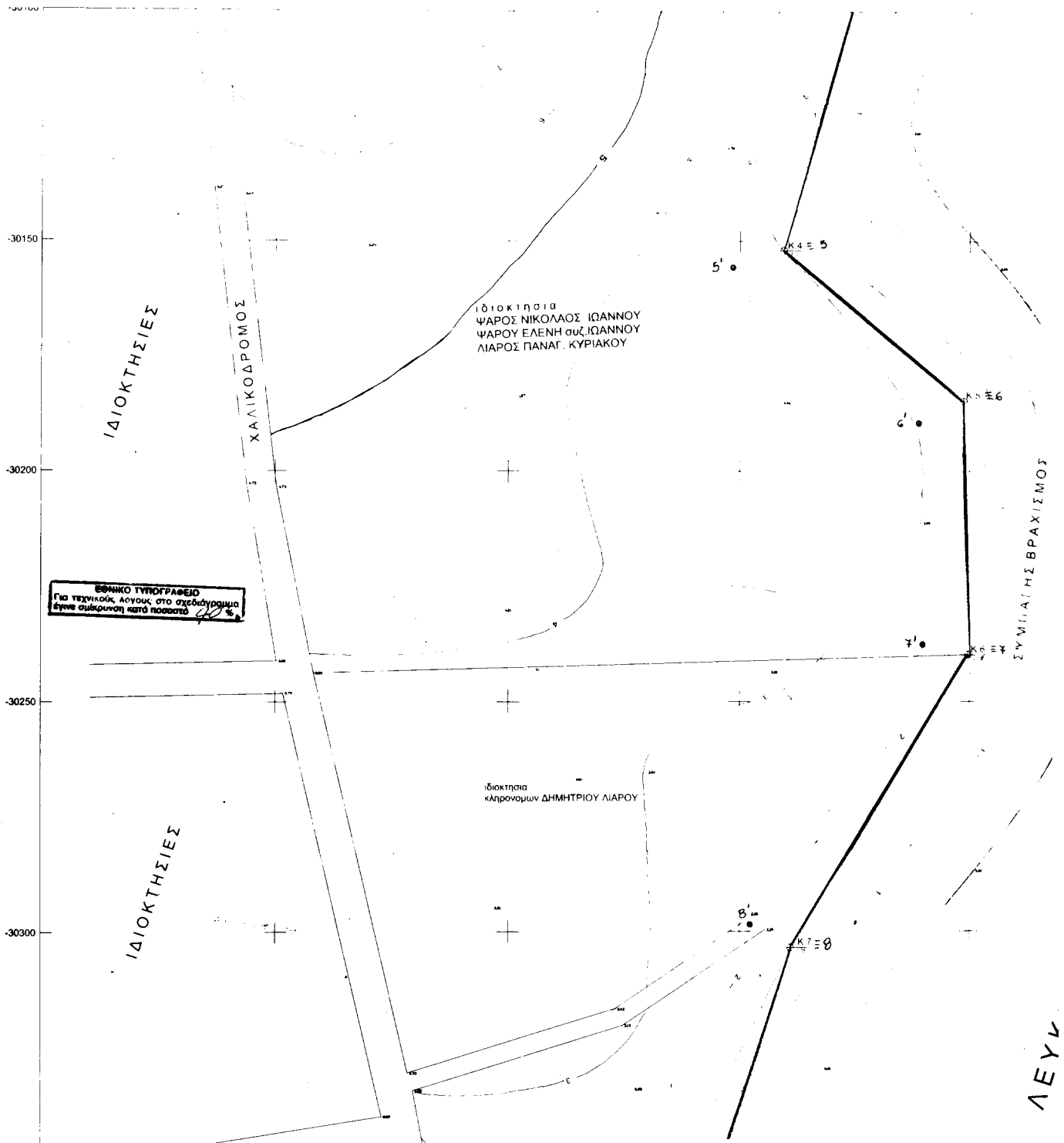
Β' ΚΟΡΥΦΩΝ ΕΞΑΡΤΗΣΗΣ

α/α	X	Ψ	H	ΚΥΡΥΦΩΝ ΕΞΑΡΤΗΣΗΣ
K1	1277.12	-29903.88	3.45	*
K2	1253.03	-29965.51	2.80	*
K3	1237.48	-30052.34	3.57	*
K4	1209.48	-30152.00	3.02	*
K5	1248.71	-30184.77	2.81	*
K6	1249.71	-30239.79	2.25	*
K7	1211.03	-30303.54	1.75	*
K8	1178.62	-30371.42	2.32	*
K9	1204.69	-30433.66	2.99	*
K10	1206.28	-30492.04	1.62	*
K11	1267.41	-30532.71	1.51	*
K12	1322.31	-30526.06	1.60	*
K13	1416.46	-30550.89	2.51	*
K14	1442.72	-30613.48	3.76	*
K15	1456.50	-30667.91	4.36	*
K16	1494.77	-30664.88	3.70	*
K17	1495.67	-30702.42	4.89	*
K18	1553.88	-30699.57	5.58	*

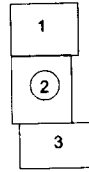
Γ ΚΟΡΥΦΩΝ ΑΙΓΙΑΛΟΥ

L = 1344.00 - 29904.50
 2.5 = K1 + 1237.48 - 30052.34
 3.5 = K2 + 1253.03 - 29965.51
 4.5 = K3 + 1237.48 - 30052.34

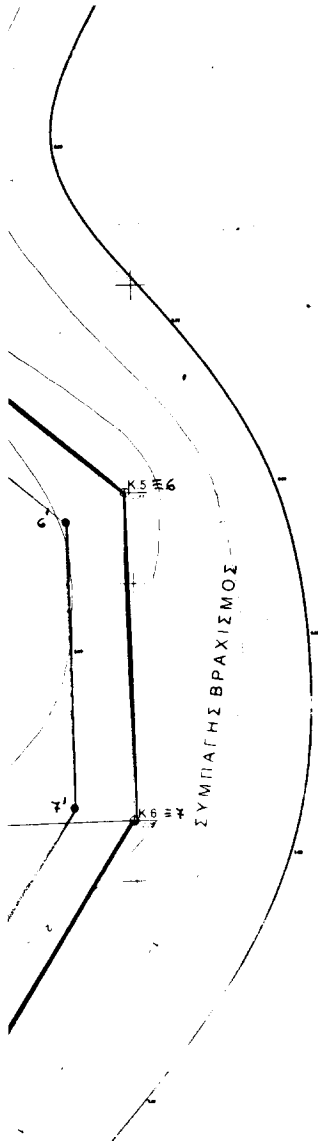
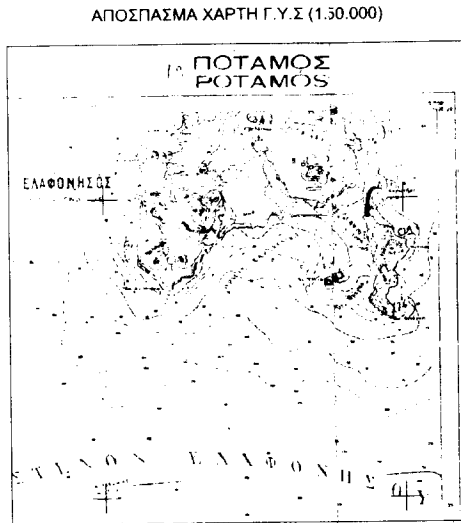
ΣΚΑΛΑ 5:1 1999
 Ο ΣΥΝΤΕΛΕΣΤΗΣ
ΚΩΝΣΤΑΝΤΙΝΟΣ ΔΕΝΤΑΚΟΣ
 ΓΕΩΜΕΤΡΟΣ ΠΡΟΦΟΡΙΚΟΣ Ε.Μ.Π.
 ΑΡΙΘΜ. ΜΗΤΡΩΟΥ ΤΕΕ 28607
 ΣΚΑΛΑ ΛΑΚΩΝΙΑΣ
 ☎ 070 20156 20156 FAX 22251
 ΑΔΜ 02 1403489 ΔΟΥ ΣΚΑΛΑΣ



ΔΙΑΤΑΞΗ ΦΥΛΛΩΝ



ΓΕΩΓΡΑΦΗΚΕ
Σχεδίαση 19-1-00
Ο Μισοπουλός
ΕΠ
ΠΕΡΙΛΗΨΗ ΕΠΙΧΕΙΡΗΣΙΑΚΩΝ
ΤΟΠΟΓΡΑΦΙΚΩΝ ΔΙΑΓΡΑΜΜΑΤΩΝ



ΛΕΥΚΗΣ

ΤΟΠΟΓΡΑΦΙΚΟ ΔΙΑΓΡΑΜΜΑ
ΚΑΘΟΡΙΣΜΟΥ ΑΙΓΙΛΟΥ και ΠΑΡΑΛΙΑΣ
ΣΤΗΝ ΚΟΙΝΟΤΗΤΑ ΕΛΑΦΟΝΗΣΟΥ Ν. ΛΑΚΩΝΙΑΣ
ΠΕΡΙΟΧΗ: ΛΕΥΚΗ ΣΙΜΟΥ

ΕΝΔΙΑΦΕΡΟΜΕΝΟΙ: ΨΑΡΟΣ ΝΙΚ. του ΙΩΑΝΝΟΥ
ΨΑΡΟΥ ΕΛΕΝΗ συζ. ΙΩΑΝΝΟΥ
ΛΙΑΡΟΣ ΠΑΝ/ΤΗΣ του ΚΥΡΙΑΚΟΥ
και κληρ. ΛΙΑΡΟΥ ΔΗΜΗΤΡΙΟΥ

ΑΡΜΟΔΙΑ ΥΠΗΡΕΣΙΑ: ΚΤΗΜΑΤΙΚΗ ΥΠΗΡΕΣΙΑ
ΣΠΑΡΤΗΣ
ΝΟΜΑΡΧΙΑ ΛΑΚΩΝΙΑΣ

ΥΠΟΜΝΗΜΑ

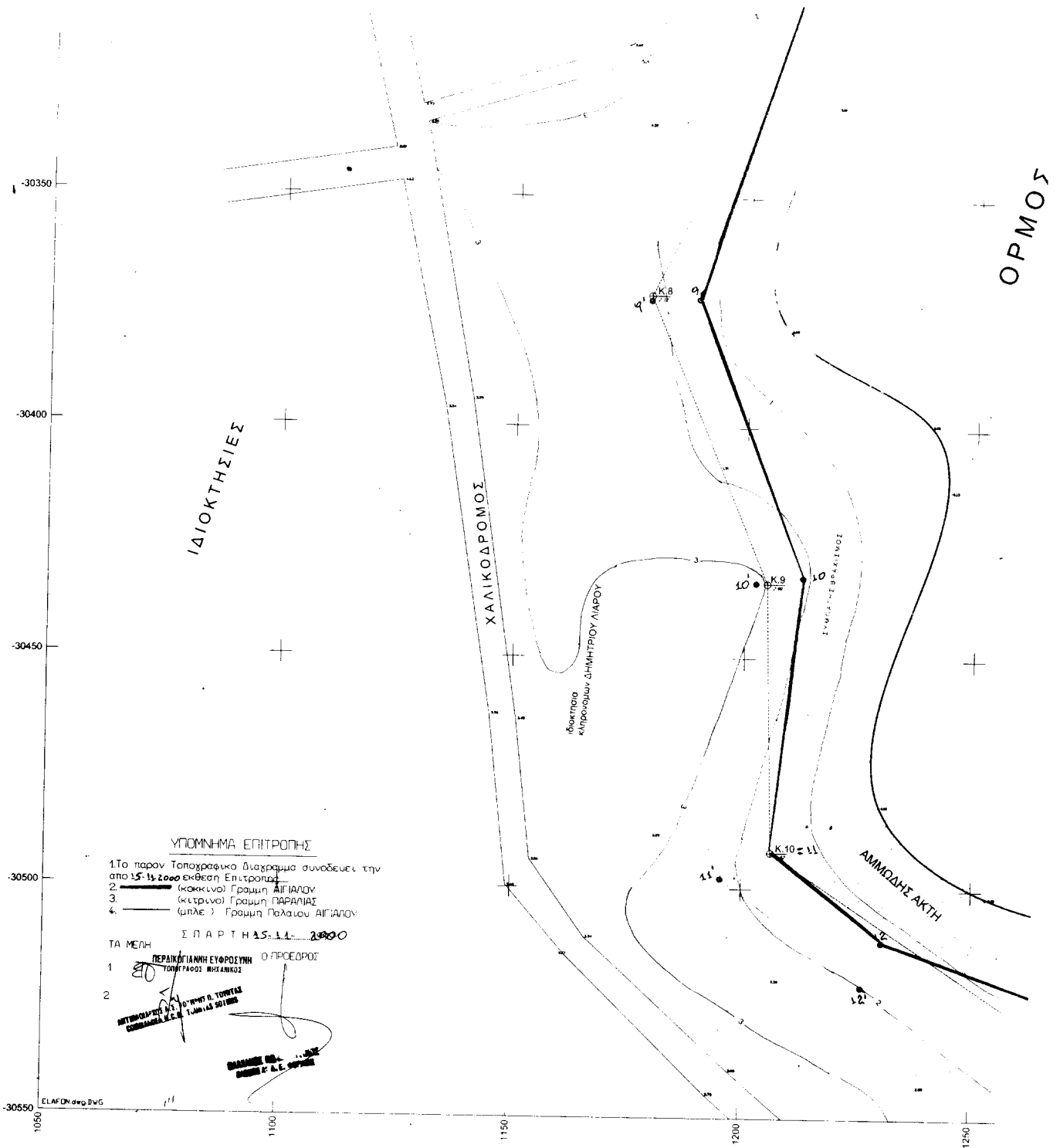
ΚΛΙΜΑΚΑ ΑΠΟΔΟΣΗΣ 1.500
ΕΞΑΡΤΗΣΗ ΚΡΑΤΙΚΟ ΣΥΣΤΗΜΑ DATUM ΑΘΗΝΩΝ
ΕΛΛΕΙΨΟΕΙΔΕΣ BESSEL ΠΡΟΒΟΛΗ HATT
ΚΕΝΤΡΟ ΦΥΛΛΟ ΧΑΡΤΗ 1.50.000 ΠΟΤΑΜΟΣ
F = 36 15
L = - 0 45
ΥΨΟΜΕΤΡΙΚΗ ΑΦΕΤΗΡΙΑ , Γ.Υ.Σ
ΙΣΟΔΙΑΣΤΑΣΗ 1 ΜΕΤΡΟ
ΠΙΚΑΚΙΔΕΣ 3
ΜΗΚΟΣ ΒΡΕΧΟΜΕΝΗΣ ΑΚΤΗΣ 1100 ΜΕΤΡΑ

ΠΙΝΑΚΑΣ ΣΥΝΤΕΤΑΓΜΕΝΩΝ
Α Σ Τ Α Σ Ε Ω Ν

α/α	X	Ψ	H	
Δ ΝΤΕΛΑΚΟΒΙΑ	1527.73	-29649.48	50.55	Γ.Υ.Σ
Δ ΣΑΡΑΚΙΝΙΚΟ	437.35	-31960.49	52.52	Γ.Υ.Σ
Δ ΒΑΡΔΙΑ	119.56	-29469.59	275.68	Γ.Υ.Σ
Δ T1	1135.39	-30753.40	5.86	ΙΔΡΥΘΕΝ
Δ A	1162.80	-29993.63	13.90	ΙΔΡΥΘΕΝ
Δ B	1491.21	-30665.55	4.20	ΙΔΡΥΘΕΝ

Β ΚΟΡΥΦΩΝ ΕΞΑΡΤΗΣΗΣ

α/α	X	Ψ	H	ΚΥΛΙΩΔΕΡΜΟ ΟΡΘΟΓΩΝΟ (ΜΕΤΕΤΟΝ)
K1	1277.12	-29903.88	3.45	"
K2	1253.03	-29965.51	2.80	"
K3	1237.48	-30052.34	3.57	"
K4	1209.48	-30152.00	3.02	"



ΟΡΜΟΣ ΛΕΥΚΗΣ

ΣΥΜΒΟΛΙΣΜΟΙ

- $\Delta \frac{1}{25}$ Τριγωνομετρικό
- $\circ \frac{1}{40}$ Πολυγωνομετρικό
- $\square \frac{1}{25}$ αραστήρι
- Γραφές αβυθίου-ποδι
- \square Μονοκόρο κεραμοσκεπές
- αμυντική ακτή

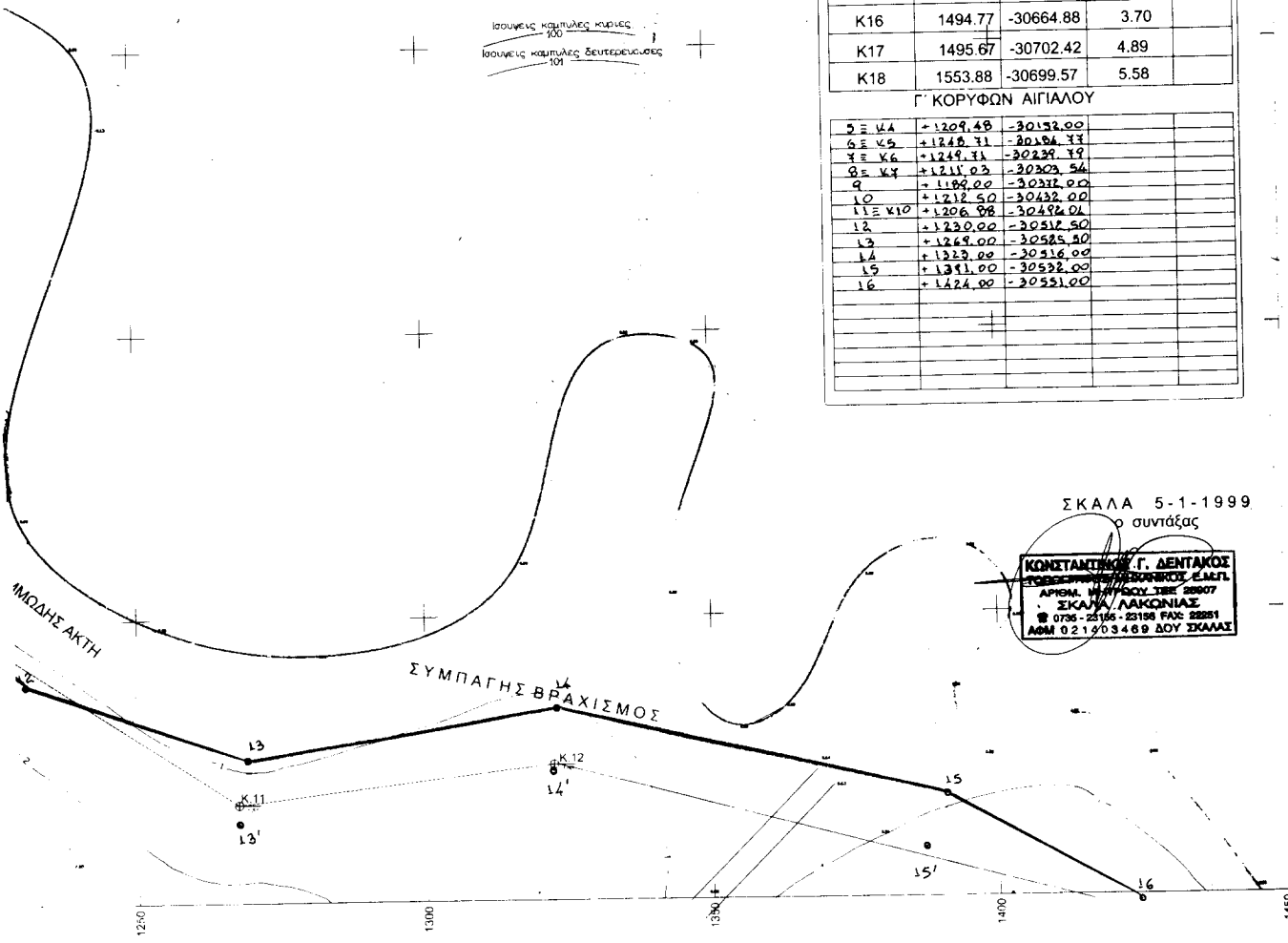
Ισομηνες κοίτης με κλίση 100
 Ισομηνες κοίτης με κλίση 101

Β ΚΟΡΥΦΩΝ ΕΞΑΡΤΗΣΗΣ

a/a	X	Ψ	H	ΚΥΛΙΝΔΡΙΚΟ ΟΡΟΣΗΜΟ (ΜΕΤΡΩ)
K1	1277.12	-29903.88	3.45	"
K2	1253.03	-29965.51	2.80	"
K3	1237.48	-30052.34	3.57	"
K4	1209.48	-30152.00	3.02	"
K5	1248.71	-30184.77	2.81	"
K6	1249.71	-30239.79	2.25	"
K7	1211.03	-30303.54	1.75	"
K8	1178.62	-30371.42	2.32	"
K9	1204.69	-30433.66	2.99	"
K10	1206.28	-30492.04	1.62	"
K11	1267.41	-30532.71	1.51	"
K12	1322.31	-30526.06	1.60	"
K13	1416.46	-30550.89	2.51	"
K14	1442.72	-30613.48	3.76	"
K15	1456.50	-30667.91	4.36	"
K16	1494.77	-30664.88	3.70	"
K17	1495.67	-30702.42	4.89	"
K18	1553.88	-30699.57	5.58	"

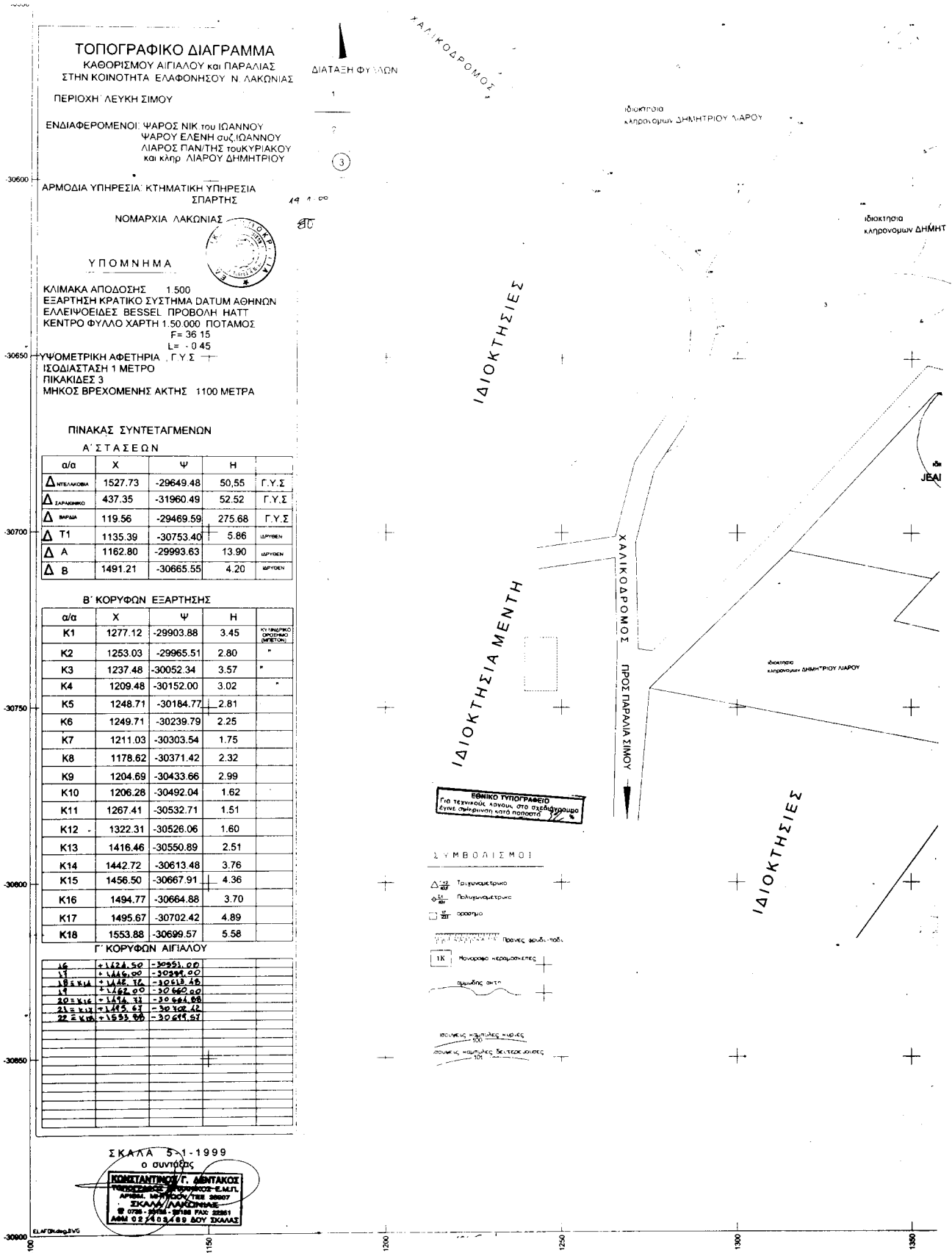
Γ ΚΟΡΥΦΩΝ ΑΙΓΙΑΛΟΥ

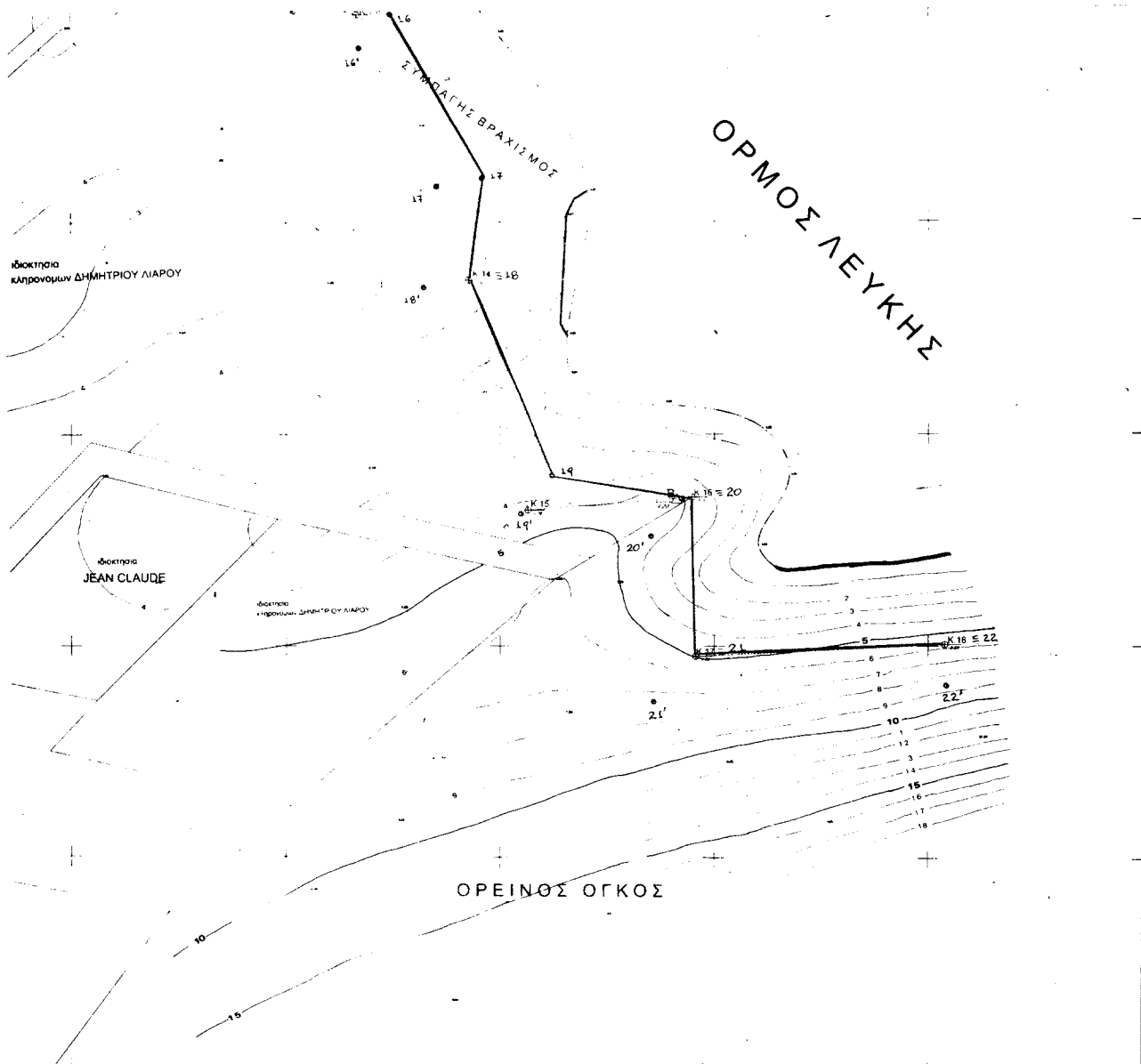
5 E V4	+1209.48	-30152.00
6 E V5	+1248.71	-30184.77
7 E V6	+1249.71	-30239.79
8 E V7	+1211.03	-30303.54
9	+1178.62	-30371.42
10	+1204.69	-30433.66
11 E V10	+1206.28	-30492.04
12	+1267.41	-30532.71
13	+1322.31	-30526.06
14	+1416.46	-30550.89
15	+1442.72	-30613.48
16	+1456.50	-30667.91
17	+1494.77	-30664.88
18	+1495.67	-30702.42
19	+1553.88	-30699.57
20		
21		
22		
23		
24		
25		
26		
27		
28		
29		
30		



ΣΚΑΛΑ 5-1-1999
 ο συντάξας

ΚΩΝΣΤΑΝΤΙΝΟΣ Γ. ΔΕΝΤΑΚΟΣ
 ΓΕΩΜΕΤΡΙΚΟΙ ΜΕΤΡΩΤΕΣ Ε.Α.Μ.Π.
 ΑΡΧΙΤ. Μ. Π. ΣΟΛ Τ.Ε.Ε. 28007
 ΣΚΑΛΙΑ ΛΑΚΟΝΙΑΣ
 ☎ 0735 - 25156 - 25158 FAX 22251
 ΑΔΜ 021903469 ΔΟΥ ΣΚΑΛΙΑΣ



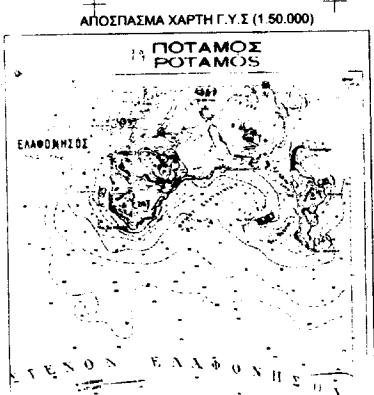


Ιδιοκτησία κυριότητας ΔΗΜΗΤΡΙΟΥ ΛΙΑΡΟΥ

Ιδιοκτησία JEAN CLAUDE

Ιδιοκτησία κυριότητας ΔΗΜΗΤΡΙΟΥ ΛΙΑΡΟΥ

ΟΡΕΙΝΟΣ ΟΓΚΟΣ



ΠΡΟΤΥΠΟΝ ΕΚΠΛΗΡΩΣΗΣ

15 11 2000

15 11 2000

ΠΕΡΙΦΕΡΕΙΑΚΗ ΕΥΡΩΣΤΡΩΤΗ

ΕΛΛΗΝΙΚΗ ΔΗΜΟΚΡΑΤΙΑ

ΥΠΟΥΡΓΕΙΟ ΠΕΡΙΧΕΙΡΣΗΣ ΚΑΙ ΠΡΟΣΤΑΣΙΑΣ ΤΟΥ ΠΕΡΙΒΑΛΛΟΝΤΟΣ

ΕΛΛΗΝΙΚΗ ΔΗΜΟΚΡΑΤΙΑ

ΥΠΟΥΡΓΕΙΟ ΠΕΡΙΧΕΙΡΣΗΣ ΚΑΙ ΠΡΟΣΤΑΣΙΑΣ ΤΟΥ ΠΕΡΙΒΑΛΛΟΝΤΟΣ



ΔΙΟΡΘΩΣΕΙΣ ΣΦΑΛΜΑΤΩΝ

(2)
Στο ΦΕΚ 849/10.10.2001 τ.Δ' στο οποίο δημοσιεύθηκε η
Δ12α/Φ67Χ/35877/27.9.2001 ειδοποίηση του Υπουργού

ΠΕΧΩΔΕ, διορθώνεται στην παράγραφο τέσσερα (4) το
εσφαλμένο με την έκδοση του γραμματίου παρακαταθή-
κης Νο 54928/10.9.2001 στο σωστό Νο 54928/10.8.2001.

(Από το Υ.ΠΕ.ΧΩ.Δ.Ε.)

ΕΘΝΙΚΟ ΤΥΠΟΓΡΑΦΕΙΟ**ΕΦΗΜΕΡΙΔΑ ΤΗΣ ΚΥΒΕΡΝΗΣΕΩΣ**

ΚΑΠΟΔΙΣΤΡΙΟΥ 34 * ΑΘΗΝΑ 104 32 * TELEX 223211 YPET GR * FAX 52 21 004
 ΗΛΕΚΤΡΟΝΙΚΗ ΔΙΕΥΘΥΝΣΗ: <http://www.et.gr>
 e-mail: webmaster@et.gr

ΥΠΗΡΕΣΙΕΣ ΕΞΥΠΗΡΕΤΗΣΗΣ ΠΟΛΙΤΩΝ

ΚΕΝΤΡΙΚΗ ΥΠΗΡΕΣΙΑ Σολωμού 51		ΠΕΡΙΦΕΡΕΙΑΚΑ ΓΡΑΦΕΙΑ ΠΩΛΗΣΗΣ Φ.Ε.Κ.	
Πληροφορίες δημοσιευμάτων Α.Ε. - Ε.Π.Ε.	5225 761 - 5230 841	ΘΕΣΣΑΛΟΝΙΚΗ - Βασ. Όλγας 227 - Τ.Κ. 54100	(031) 423 956
Πληροφορίες δημοσιευμάτων λοιπών Φ.Ε.Κ.	5225 713 - 5249 547	ΠΕΙΡΑΙΑΣ - Γούναρη και Εθν. Αντίστασης Τ.Κ. 185 31	4135 228
Πώληση Φ.Ε.Κ.	5239 762	ΠΑΤΡΑ - Κορίνθου 327 - Τ.Κ. 262 23	(061) 638 109 -110
Φωτοαντίγραφα παλαιών Φ.Ε.Κ.	5248 141	ΙΩΑΝΝΙΝΑ - Διοικητήριο Τ.Κ. 450 44	(0651) 87215
Βιβλιοθήκη παλαιών Φ.Ε.Κ.	5248 188	ΚΟΜΟΤΗΝΗ - Δημοκρατίας 1 Τ.Κ. 691 00	(0531) 22 858
Οδηγίες για δημοσιεύματα Α.Ε. - Ε.Π.Ε.	5248 785	ΛΑΡΙΣΑ - Διοικητήριο Τ.Κ. 411 10	(041) 597449
Εγγραφή Συνδρομητών Φ.Ε.Κ. και αποστολή Φ.Ε.Κ.	5248 320	ΚΕΡΚΥΡΑ - Σαμαρά 13 Τ.Κ. 491 00	(0661) 89 127 / 89 120
		ΗΡΑΚΛΕΙΟ - Πλ. Ελευθερίας 1, Τ.Κ. 711 10	(081) 396 223
		ΛΕΣΒΟΣ - Πλ. Κωνσταντινουπόλεως Τ.Κ. 811 00 Μυτιλήνη	(0251) 46 888 / 47 533

ΤΙΜΗ ΠΩΛΗΣΗΣ ΦΥΛΛΩΝ ΕΦΗΜΕΡΙΔΟΣ ΤΗΣ ΚΥΒΕΡΝΗΣΕΩΣ**Σε έντυπη μορφή**

- Για τα ΦΕΚ από 1 μέχρι 24 σελίδες 300 δρχ. (0,88 euro)
- Για τα ΦΕΚ από 24 σελίδες και πάνω η τιμή πώλησης κάθε φύλλου (8σέλιδου ή μέρους αυτού) προσαυξάνεται κατά 100 δρχ. ανά 8σέλιδο ή μέρος αυτού.

Σε μορφή CD:**Τεύχος**

Α'

Β'

Δ'

Α.Ε. - Ε.Π.Ε. (μηνιαίο)

Α', Β', Δ' (τριμηνιαίο)

ΔΡΧ.**EURO**

60.000

176,08

70.000

205,43

50.000

146,74

20.000

58,69

30.000

88,04

Η τιμή των CD's παρελθόντων ετών προσαυξάνεται κατά 2.000 δρχ. (5,87 euro) ανά έτος παλαιότητας.

Η τιμή διάθεσης φωτοαντιγράφων ΦΕΚ 50 δρχ. (0,15 euro) ανά σελίδα

ΕΤΗΣΙΕΣ ΣΥΝΔΡΟΜΕΣ Φ.Ε.Κ.

Τεύχος	Σε έντυπη μορφή				Από το Internet			
	Κ.Α.Ε. Προϋπολογισμού 2531		Κ.Α.Ε. εσόδου υπέρ ΤΑΠΕΤ 3512		Κ.Α.Ε. Προϋπολογισμού 2531		Κ.Α.Ε. εσόδου υπέρ ΤΑΠΕΤ 3512	
	δρχ.	euro	δρχ.	euro	δρχ.	euro	δρχ.	euro
Α' (Νόμοι, Π.Δ., Συμβάσεις κ.τ.λ.)	70.000	205,43	3.500	10,27	60.000	176,08	3.000	8,80
Β' (Υπουργικές αποφάσεις κ.τ.λ.)	100.000	293,47	5.000	14,67	70.000	205,43	3.500	10,27
Γ' (Διορισμοί, απολύσεις κ.λπ. Δημ. Υπαλλήλων)	20.000	58,69	1.000	2,93	ΔΩΡΕΑΝ		-	-
Δ' (Απαλλοτριώσεις, πολεοδο, 'α κ.τ.λ.)	100.000	293,47	5.000	14,67	50.000	146,74	2.500	7,34
Αναπτυξιακών Πράξεων (Τ.Α.Π.Σ.)	50.000	146,74	2.500	7,34	30.000	88,04	1.500	4,40
Ν.Π.Δ.Δ. (Διορισμοί κ.λπ. προσωπικού Ν.Π.Δ.Δ.)	20.000	58,69	1.000	2,93	ΔΩΡΕΑΝ		-	-
Παράρτημα (Προκηρύξεις θέσεων ΔΕΠ κ.τ.λ.)	10.000	29,35	500	1,47	ΔΩΡΕΑΝ		-	-
Δελτίο Βιομηχανικής Ιδιοκτησίας (Δ.Ε.Β.Ι.)	20.000	58,69	1.000	2,93	10.000	29,35	500	1,47
Ανωτάτου Ειδικού Δικαστηρίου (Α.Ε.Δ.)	ΔΩΡΕΑΝ		-	-	ΔΩΡΕΑΝ		-	-
Προκηρύξεων Α.Σ.Ε.Π.	30.000	88,04	1.500	4,40	10.000	29,35	500	1,47
Ανωνύμων Εταιρειών & Ε.Π.Ε.	700.000	2.054,29	35.000	102,71	200.000	586,94	10.000	29,35
Διακηρύξεων Δημοσίων Συμβάσεων (Δ.Δ.Σ.)	70.000	205,43	3.500	10,27	30.000	88,04	1.500	4,40

Το κόστος για την ηλεκτρονική μορφή πρόσβασης σε προηγούμενα έτη προσαυξάνεται κατά 2.000 δρχ. (5,87 euro) ανά έτος παλαιότητας.

- * Οι συνδρομές του εσωτερικού προπληρώνονται στις ΔΟΥ που δίνουν αποδεικτικό εισπραξης (διπλότυπο) το οποίο με τη φροντίδα του ενδιαφερομένου πρέπει να στέλνεται στην Υπηρεσία του Εθνικού Τυπογραφείου.
- * Η πληρωμή του υπέρ ΤΑΠΕΤ ποσοστού που αντιστοιχεί σε συνδρομές, εισπράττεται και από τις ΔΟΥ.
- * Οι συνδρομητές του εξωτερικού έχουν τη δυνατότητα λήψης των δημοσιευμάτων μέσω internet, με την καταβολή των αντίστοιχων ποσών συνδρομής και ΤΑΠΕΤ.
- * Οι Νομαρχιακές Αυτοδιοικήσεις, οι Δήμοι, οι Κοινότητες ως και οι επιχειρήσεις αυτών πληρώνουν το μισό χρηματικό ποσό της συνδρομής και ολόκληρο το ποσό υπέρ του ΤΑΠΕΤ.
- * Η συνδρομή ισχύει για ένα χρόνο, που αρχίζει την 1η Ιανουαρίου και λήγει την 31η Δεκεμβρίου του ίδιου χρόνου. Δεν εγγράφονται συνδρομητές για μικρότερο χρονικό διάστημα.
- * Η εγγραφή ή ανανέωση της συνδρομής πραγματοποιείται το αργότερο μέχρι τον Μάρτιο κάθε έτους.
- * Αντίγραφα διπλότυπων, ταχυδρομικές επιταγές και χρηματικά γραμμάτια δεν γίνονται δεκτά.

Οι υπηρεσίες εξυπηρέτησης των πολιτών λειτουργούν καθημερινά από 08.00' έως 13.00'

ΑΠΟ ΤΟ ΕΘΝΙΚΟ ΤΥΠΟΓΡΑΦΕΙΟ