



ΕΦΗΜΕΡΙΔΑ ΤΗΣ ΚΥΒΕΡΝΗΣΕΩΣ ΤΗΣ ΕΛΛΗΝΙΚΗΣ ΔΗΜΟΚΡΑΤΙΑΣ

20 Δεκεμβρίου 2023

ΤΕΥΧΟΣ ΤΕΤΑΡΤΟ

Αρ. Φύλλου 1011

ΠΕΡΙΕΧΟΜΕΝΑ

ΑΠΟΦΑΣΕΙΣ

- Μερική ανάκληση της υπ' αρ. 150861/15-7-1982 (Δ' 160/1983) απόφασης του Νομάρχη Καβάλας περί κήρυξης έκτασης ως αναδασωτέας, για έκταση συνολικού εμβαδού 1.000,35 τ.μ. στην θέση «Δασύλλιο» της Δημοτικής Κοινότητας Αγ. Ανδρέα του Δήμου Παγγαίου της ΠΕ Καβάλας.
- Μερική ανάκληση της υπ' αρ. 137393/14-8-1978 (Δ' 514) απόφασης του Νομάρχη Καβάλας περί κήρυξης έκτασης ως αναδασωτέας, για έκταση εμβαδού 1.091,29 τ.μ. στην θέση «Βρασίδα» της Δημοτικής Κοινότητας Ν. Περάμου του Δήμου Παγγαίου της ΠΕ Καβάλας.
- Μερική ανάκληση της υπ' αρ. 33233/31-3-1927 (Β' 27) απόφασης του Υπουργού Γεωργίας περί κήρυξης έκτασης ως αναδασωτέας, για έκταση εμβαδού 416,68 τ.μ. στην θέση «Αγ. Σύλλας» της Δημοτικής Κοινότητας Καβάλας του Δήμου Καβάλας της ΠΕ Καβάλας.
- Κήρυξη ως αναδασωτέας έκταση με εμβαδόν 5198,60 τ.μ. στην θέση «Κρεμμύδια», της Τ.Κ. Γοματίου, Δ. Αριστοτέλη, Περιφερειακής Ενότητας Χαλκιδικής.

ΑΠΟΦΑΣΕΙΣ

Αριθμ. 694942

(1)

Μερική ανάκληση της υπ' αρ. 150861/15-7-1982 (Δ' 160/1983) απόφασης του Νομάρχη Καβάλας περί κήρυξης έκτασης ως αναδασωτέας, για έκταση συνολικού εμβαδού 1.000,35 τ.μ. στην θέση «Δασύλλιο» της Δημοτικής Κοινότητας Αγ. Ανδρέα του Δήμου Παγγαίου της ΠΕ Καβάλας.

Ο ΓΕΝΙΚΟΣ ΓΡΑΜΜΑΤΕΑΣ ΔΑΣΩΝ
ΤΟΥ ΥΠΟΥΡΓΕΙΟΥ ΠΕΡΙΒΑΛΛΟΝΤΟΣ ΚΑΙ
ΕΝΕΡΓΕΙΑΣ

Έχοντας υπόψη:

1. Την παρ. 1 του άρθρου 24 και τη παρ. 3 του άρθρου 117 του Συντάγματος (Α' 120/1979).

2. Το άρθρο 44 του ν. 998/1979 (Α' 289).

3. Την παρ. 9 του άρθρου 17 του ν. 3889/2010 (Α' 182) όπως προστέθηκε με την παρ. 3 άρθρου δεύτερου του ν. 4462/2017 (Α' 39).

4. Τον ν. 3861/2010 «Ενίσχυση της διαφάνειας με την υποχρεωτική ανάρτηση νόμων και πράξεων των κυβερνητικών, διοικητικών και αυτοδιοικητικών οργάνων στο διαδίκτυο "Πρόγραμμα Διαύγεια" και άλλες διατάξεις» (Α' 112) σε συνδυασμό με τον ν. 4727/2020 (Α' 184).

5. Τον ν. 4280/2014 «Περιβαλλοντική αναβάθμιση και ιδιωτική πολεοδόμηση- Βιώσιμη ανάπτυξη οικισμών Ρυθμίσεις δασικής νομοθεσίας και άλλες διατάξεις» (Α' 159).

6. Τα άρθρα 47 έως 55 του ν. 4915/2022 (Α' 63).

7. Το π.δ. 132/2017 «Οργανισμός Υπουργείου Περιβάλλοντος και Ενέργειας (Υ.Π.ΕΝ.)» (Α' 160) όπως τροποποιήθηκε με το π.δ. 29/2022 (Α' 77).

8. Την υπό στοιχεία ΥΠΕΝ/ΔΔΥ/48478/3594/16-5-2022 υπουργική απόφαση «Καθορισμός των διοικητικών λεπτομερειών μεταφορά των δασικών υπηρεσιών, του αντίστοιχου προσωπικού και λοιπών θεμάτων της παρ. 5 του άρθρου τρίτου της από 13.8.2021 Πράξης Νομοθετικού Περιεχομένου (Α' 143), η οποία κυρώθηκε με το άρθρο 2 του ν. 4824/2021 (Α' 156)» (Β' 2415).

9. Την υπό στοιχεία ΥΠΕΝ/ΔΝΕΠ/83988/2740/25-8-2022 απόφαση «Εξουσιοδότηση υπογραφής "Με εντολή Υπουργού" του Υπουργού Περιβάλλοντος και Ενέργειας, "Με εντολή Υφυπουργού" του Υφυπουργού Περιβάλλοντος και Ενέργειας και "Με εντολή Γενικού Γραμματέα Δασών" του Γενικού Γραμματέα Δασών του Υπουργείου Περιβάλλοντος και Ενέργειας, κατά λόγο αρμοδιότητας, στον Προϊστάμενο της Γενικής Διεύθυνσης Δασών και Δασικού Περιβάλλοντος της Γενικής Γραμματείας Δασών του Υ.Π.ΕΝ., στους Προϊστάμενους των Επιθεωρήσεων Εφαρμογής Δασικής Πολιτικής και στους Προϊστάμενους των Διευθύνσεων, Δασαρχείων και Τμημάτων που υπάγονται σε αυτές» (Β' 4528).

10. Τις υπ' αρ. 153373/441/22-2-2017 (ΑΔΑ:61ΤΗ4653Π8-Ω7Θ) και 158577/1580/4-7-2017 (ΑΔΑ: Ψ1Ρ74653Π8-Ω1Ω) εγκυκλίους του Αναπληρωτή Υπουργού Περιβάλλοντος και Ενέργειας.

11. Την υπ' αρ. 150861/15-7-1982 (Δ' 160/1983) απόφαση του Νομάρχη Καβάλας «Κήρυξη ως αναδασωτέας εκτάσεως 8,500 στρεμμάτων στην θέση "Δασύλλιο" της Κοινότητας Αγ. Ανδρέα Νομού Καβάλας».

12. Τις υπ' αρ. 13197/17-2-2015, 58255/4-9-2017 και 21638/11-4-2018 διαταγές της Γενικής Δ/νσης Δασών και Αγροτικών Υποθέσεων της Αποκεντρωμένης Διοίκησης Μακεδονίας - Θράκης.

13. Την υπ' αρ. 584/15-1-2021 απόφαση του Διευθυντή Δασών Καβάλας «Ανάρτηση του Δασικού Χάρτη των Δημοτικών και Τοπικών Κοινοτήτων των Δήμων Καβάλας, Παγγαίου, Νέστου και Θάσου, των Περιφερειακών Ενοτήτων Καβάλας και Θάσου και πρόσκληση για υποβολή αντιρρήσεων κατά του περιεχομένου του», (ΑΔΑ:ΩΔΟΡΟΡ1Υ-Σ40) όπως τροποποιήθηκε και ισχύει.

14. Την υπ' αρ. 385085/31-10-2022 απόφαση του Γενικού Γραμματέα Δασών του Υπουργείου Περιβάλλοντος και Ενέργειας «Κύρωση δασικού χάρτη για το σύνολο του Νομού Καβάλας ήτοι των Δημοτικών και Τοπικών Κοινοτήτων των Δήμων Καβάλας, Παγγαίου, Νέστου και Θάσου των Περιφερειακών Ενοτήτων Καβάλας και Θάσου» (Δ' 777), σύμφωνα με τις διατάξεις του άρθρου 17 του ν. 3889/2010, στην οποία δεν συμπεριλαμβάνεται η αναφερόμενη έκταση.

15. Την υπ' αρ. 105293/6510/13-10-2023 (6ΗΑΝ4653Π8-6ΑΣ) εγκύκλιο διαταγή του Γενικού Γραμματέα Δασών του Υ.Π.Ε.Ν.

16. Την υπ' αρ. 636182/13-11-2023 εισήγηση του Δασαρχείου Καβάλας, αποφασίζουμε:

Ανακαλούμε μερικώς, σύμφωνα με το άρθρο 44 του ν. 998/1979 όπως τροποποιήθηκε και ισχύει, την υπ' αρ. 150861/15-7-1982 (Δ' 160/1983) απόφαση του Νομάρχη Καβάλας, με την οποία κηρύχθηκε ως αναδασωτέα έκταση επιφάνειας 8,500 στρεμμάτων, για έκταση συνολικού εμβαδού 1.000,35 τ.μ. στην θέση «Δασύλλιο» της Δημοτικής Κοινότητας Αγ. Ανδρέα του Δήμου Παγγαίου της Π.Ε. Καβάλας.

Η εν θέματι έκταση, συνολικού εμβαδού 1.000,35 τ.μ.,

σύμφωνα με το δασικό χάρτη της Δ.Κ. Αγ. Ανδρέα, που αναρτήθηκε με την υπό στοιχείο [13] απόφαση του Διευθυντή Δασών Καβάλας, σύμφωνα με τις διατάξεις των άρθρων 48 και 50 του ν. 4685/2020 κατατάχθηκε στην κατηγορία ΑΑ (Άλλης μορφής το έτος 1945-Άλλης μορφής κατά τον πρόσφατο ορθοφωτοχάρτη) (ΚΑΤΗΓΟΡΑL DX) και ΑΝ (έκταση κηρυγμένη ως αναδασωτέα) (ΚΑΤΗΓΟΡΑL 1) και έλαβε Κωδικό Αριθμό ΔΚΑ 2100300215 και 2100300203. Συνεπώς δεν αποτελούσε ούτε αποτελεί δάσος ή δασική έκταση και δεν εμπίπτει στις διατάξεις της δασικής νομοθεσίας.

Η αναφερόμενη επιφάνεια αποτελείται από δύο (2) τμήματα:

Τμήμα 1 εμβαδού 985,06 τ.μ., που ορίζεται με στοιχεία [1,2,3,...,11,12,1] και

Τμήμα 2 εμβαδού 15,29 τ.μ. που ορίζεται με στοιχεία [13,14,15,16,13]

και τις αντίστοιχες συντεταγμένες, όπως αυτές αποτυπώνονται στο επισυναπτόμενο τοπογραφικό διάγραμμα, κλίμακας 1:1500, το οποίο περιέχει απόσπασμα προσανατολιστικού χάρτη σε κλίμακα 1:200.000.

Κατά της παρούσας απόφασης επιτρέπεται υποβολή αίτησης ακύρωσης στο αρμόδιο Διοικητικό Εφετείο Θεσσαλονίκης (άρθρο 47 ν. 3900/2010, Α' 213) εντός προθεσμίας εξήντα (60) ημερών, αρχόμενη από την επόμενη της δημοσίευσής της (άρθρο 46, π.δ. 18/1989).

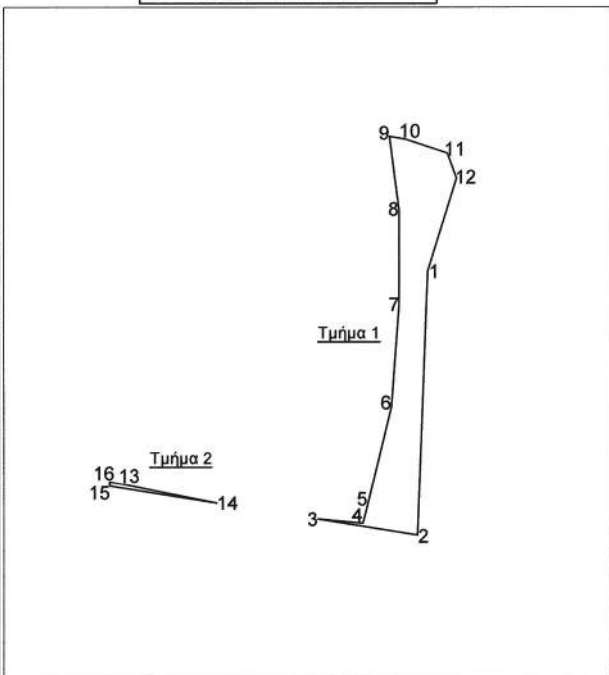
Επίσης, κατά της παρούσας απόφασης επιτρέπεται υποβολή αίτησης ανάκλησης ή τροποποίησης, προς τον Γενικό Γραμματέα Δασών Υ.Π.Ε.Ν. από οποιονδήποτε έχει έννομο συμφέρον, σύμφωνα με τις διατάξεις της παρ. 3 του άρθρου 35 του ν. 4280/2014 και της παρ. 4 του άρθρου 44 του ν. 998/1979 όπως ισχύει.

Με την απόφασή αυτή δεν προκαλείται δαπάνη σε βάρος του κρατικού προϋπολογισμού.

ΥΠΟΥΡΓΕΙΟ ΠΕΡΙΒΑΛΛΟΝΤΟΣ & ΕΝΕΡΓΕΙΑΣ
 ΓΕΝΙΚΗ ΓΡΑΜΜΑΤΕΙΑ ΔΑΣΩΝ
 ΕΠΙΘΕΩΡΗΣΗ ΕΦΑΡΜΟΓΗΣ ΔΑΣΙΚΗΣ ΠΟΛΙΤΙΚΗΣ
 ΜΑΚΕΔΟΝΙΑΣ-ΘΡΑΚΗΣ
 Δ/ΝΣΗ ΔΑΣΩΝ Ν.ΚΑΒΑΛΑΣ
 ΔΑΣΑΡΧΕΙΟ ΚΑΒΑΛΑΣ

ΜΕΡΙΚΗ ΑΝΑΚΛΗΣΗ ΤΗΣ ΑΡ. 150861/15-7-82
 (ΦΕΚ Δ' 160/19-5-1983) ΑΠΟΦΑΣΗΣ ΝΟΜΑΡΧΗ
 ΚΑΒΑΛΑΣ ΣΥΝΟΛΙΚΟΥ ΕΜΒΑΔΟΥ 1.000,35 τ.μ.
 ΣΤΗ ΘΕΣΗ «ΔΑΣΥΛΛΙΟ» ΤΗΣ Τ.Κ. ΑΓΙΟΥ ΑΝΔΡΕΟΥ
 ΤΟΥ ΔΗΜΟΥ ΠΑΓΓΑΙΟΥ Π.Ε. ΚΑΒΑΛΑΣ

ΤΟΠΟΓΡΑΦΙΚΟ ΔΙΑΓΡΑΜΜΑ
 ΚΛΙΜΑΚΑ 1:1500



ΣΥΝΤΕΤΑΓΜΕΝΕΣ ΣΕ ΣΥΣΤΗΜΑ ΕΓΣΑ '87

Τμήμα 1

	X	Y
1.	524707,5386	4523707,6344
2.	524704,9342	4523640,8994
3.	524679,9541	4523644,9017
4.	524691,2600	4523643,8700
5.	524692,1400	4523647,5300
6.	524698,3900	4523673,3400
7.	524700,2900	4523699,0000
8.	524700,2900	4523722,7600
9.	524697,8900	4523741,5800
10.	524702,0200	4523740,8900
11.	524712,4832	4523737,4065
12.	524714,8108	4523731,0162

Εμβαδόν: 985,06 τ.μ.

Τμήμα 2

	X	Y
13.	524630,9100	4523653,7400
14.	524654,4185	4523648,9929
15.	524627,3455	4523653,3305
16.	524627,3325	4523654,4582

Εμβαδόν: 15,29 τ.μ.

ΧΑΡΤΗΣ ΠΡΟΣΑΝΑΤΟΛΙΣΜΟΥ
 ΚΛΙΜΑΚΑ 1:200000
 Θέση επέμβασης



ΕΘΝΙΚΟ ΤΥΠΟΓΡΑΦΕΙΟ
 Για τεχνικούς λόγους στο σχεδιάγραμμα,
 από το ηλεκτρονικό αρχείο, έγινε
 σμίκρυνση κατά ποσοστό **82%**

Το παρόν αποτελεί αναπόσπαστο μέρος της
 υπ' αριθ.694942/30-11-2023.....
 απόφασης του Γενικού Γραμματέα Δασών Υ.Π.ΕΝ.

DESPOINA STYLIADOY
 06/12/2023 12:11

ΘΕΣ/ΝΙΚΗ / /2023 Με εντολή Γ.Γ.Δ. Ο ΕΠΙΘΕΩΡΗΤΗΣ ΕΦΑΡΜΟΓΗΣ ΔΑΣΙΚΗΣ ΠΟΛΙΤΙΚΗΣ ΜΑΚΕΔΟΝΙΑΣ - ΘΡΑΚΗΣ Δρ. ΝΙΚΗΤΑΣ ΦΡΑΓΚΙΣΚΑΚΗΣ	ΚΑΒΑΛΑ / /2023 Ο ΔΙΕΥΘΥΝΤΗΣ ΔΑΣΩΝ Ν. ΚΑΒΑΛΑΣ ΙΩΑΝΝΗΣ ΚΑΠΕΤΑΝΓΙΑΝΝΗΣ ΔΑΣΟΛΟΓΟΣ ΜΕ Α' ΒΑΘΜΟ	ΚΑΒΑΛΑ, 10 / 11 / 2023 Η ΔΑΣΑΡΧΗΣ ΚΑΒΑΛΑΣ ΖΩΗ ΓΕΩΡΓΟΥΣΗ ΔΑΣΟΛΟΓΟΣ ΜΕ Α' ΒΑΘΜΟ	ΚΑΒΑΛΑ, 10 / 11 / 2023 Η ΣΥΝΤΑΚΤΡΙΑ ΑΝΑΣΤΑΣΙΑ ΜΟΥΤΑΦΤΣΗ ΔΑΣΟΛΟΓΟΣ ΜΕ Α' ΒΑΘΜΟ
---	---	--	--

Η απόφαση αυτή να δημοσιευθεί στην Εφημερίδα της Κυβερνήσεως.

Θεσσαλονίκη, 30 Νοεμβρίου 2023

Με εντολή Γενικού Γραμματέα Δασών
Ο Προϊστάμενος Επιθεώρησης Εφαρμογής
Δασικής Πολιτικής Μακεδονίας-Θράκης.

ΝΙΚΗΤΑΣ ΦΡΑΓΚΙΣΚΑΚΗΣ

Αριθμ. 695049

(2)

Μερική ανάκληση της υπ' αρ. 137393/14-8-1978 (Δ' 514) απόφασης του Νομάρχη Καβάλας περί κήρυξης έκτασης ως αναδασωτέας, για έκταση εμβαδού 1.091,29 τ.μ. στην θέση «Βρασίδα» της Δημοτικής Κοινότητας Ν. Περάμου του Δήμου Παγγαίου της ΠΕ Καβάλας.

Ο ΓΕΝΙΚΟΣ ΓΡΑΜΜΑΤΕΑΣ ΔΑΣΩΝ
ΤΟΥ ΥΠΟΥΡΓΕΙΟΥ ΠΕΡΙΒΑΛΛΟΝΤΟΣ ΚΑΙ
ΕΝΕΡΓΕΙΑΣ

Έχοντας υπόψη:

1. Την παρ. 1 του άρθρου 24 και την παρ. 3 του άρθρου 117 του Συντάγματος (Α' 120/1979).
2. Το άρθρο 44 του ν. 998/1979 (Α' 289).
3. Την παρ. 9 του άρθρου 17 του ν. 3889/2010 (Α' 182) όπως προστέθηκε με την παρ. 3 άρθρου δεύτερου του ν. 4462/2017 (Α' 39).
4. Τον ν. 3861/2010 «Ενίσχυση της διαφάνειας με την υποχρεωτική ανάρτηση νόμων και πράξεων των κυβερνητικών, διοικητικών και αυτοδιοικητικών οργάνων στο διαδίκτυο "Πρόγραμμα Διαύγεια" και άλλες διατάξεις» (Α' 112) σε συνδυασμό με τον ν. 4727/2020 (Α' 184).
5. Τον ν. 4280/2014 «Περιβαλλοντική αναβάθμιση και ιδιωτική πολεοδόμηση- Βιώσιμη ανάπτυξη οικισμών Ρυθμίσεις δασικής νομοθεσίας και άλλες διατάξεις» (Α' 159).
6. Τα άρθρα 47 έως 55 του ν. 4915/2022 (Α' 63).
7. Το π.δ. 132/2017 «Οργανισμός Υπουργείου Περιβάλλοντος και Ενέργειας (Υ.Π.Ε.Ν.)» (Α' 160) όπως τροποποιήθηκε με το π.δ. 29/2022 (Α' 77).
8. Την υπό στοιχεία ΥΠΕΝ/ΔΔΥ/48478/3594/16-5-2022 υπουργική απόφαση «Καθορισμός των διοικητικών λεπτομερειών μεταφορά των δασικών υπηρεσιών, του αντίστοιχου προσωπικού και λοιπών θεμάτων της παρ. 5 του άρθρου τρίτου της από 13.8.2021 Πράξης Νομοθετικού Περιεχομένου (Α' 143), η οποία κυρώθηκε με το άρθρο 2 του ν. 4824/2021 (Α' 156)» (Β' 2415).
9. Την υπό στοιχεία ΥΠΕΝ/ΔΝΕΠ/83988/2740/25-8-2022 «Εξουσιοδότηση υπογραφής "Με εντολή Υπουργού" του Υπουργού Περιβάλλοντος και Ενέργειας, "Με εντολή Υφυπουργού" του Υφυπουργού Περιβάλλοντος και Ενέργειας και "Με εντολή Γενικού Γραμματέα Δασών" του Γενικού Γραμματέα Δασών του Υπουργείου Περιβάλλοντος και Ενέργειας, κατά λόγο αρμοδιότητας, στον Προϊστάμενο της Γενικής Διεύθυνσης Δασών και Δασικού Περιβάλλοντος της Γενικής Γραμματείας Δασών

του Υ.Π.Ε.Ν., στους Προϊστάμενους των Επιθεωρήσεων Εφαρμογής Δασικής Πολιτικής και στους Προϊστάμενους των Διευθύνσεων, Δασαρχείων και Τμημάτων που υπάρχουν σε αυτές» (Β' 4528).

10. Τις υπ' αρ. 153373/441/22-2-2017 (ΑΔΑ:61ΤΗ4653Π8-Ω7Θ) και 158577/1580/4-7-2017 (ΑΔΑ: Ψ1Ρ74653Π8-Ω1Ω) εγκυκλίου του Αναπληρωτή Υπουργού Περιβάλλοντος και Ενέργειας.

11. Την υπ' αρ. 137393/14-8-1978 απόφαση του Νομάρχη Καβάλας «Περί κήρυξης ως αναδασωτέας εκτάσεως 35,00 στρεμμάτων, η οποία βρίσκεται στην τοποθεσία "Βρασίδα" περιοχής Κοινότητας Ν. Περάμου Ν. Καβάλας» (Δ' 514).

12. Τις υπ' αρ. 13197/17-2-2015, 58255/4-9-2017 και 21638/11-4-2018 διαταγές της Γενικής Δ/νσης Δασών και Αγροτικών Υποθέσεων της Αποκεντρωμένης Διοίκησης Μακεδονίας - Θράκης.

13. Την υπ' αρ. 584/15-1-2021 απόφαση του Διευθυντή Δασών Καβάλας «Ανάρτηση του Δασικού Χάρτη των Δημοτικών και Τοπικών Κοινοτήτων των Δήμων Καβάλας, Παγγαίου, Νέστου και Θάσου, των Περιφερειακών Ενοτήτων Καβάλας και Θάσου και πρόσκληση για υποβολή αντιρρήσεων κατά του περιεχομένου του, (ΑΔΑ:ΩΔΟΡΟΡ1Υ-Σ40) όπως τροποποιήθηκε και ισχύει.

14. Την υπ' αρ. 385085/31-10-2022 απόφαση του Γενικού Γραμματέα Δασών του Υπουργείου Περιβάλλοντος και Ενέργειας «Κύρωση δασικού χάρτη για το σύνολο του Νομού Καβάλας ήτοι των Δημοτικών και Τοπικών Κοινοτήτων των Δήμων Καβάλας, Παγγαίου, Νέστου και Θάσου των Περιφερειακών Ενοτήτων Καβάλας και Θάσου» (Δ' 777), σύμφωνα με το άρθρο 17 του ν. 3889/2010, στην οποία δεν συμπεριλαμβάνεται η αναφερόμενη έκταση.

15. Την υπ' αρ. 105293/6510/13-10-2023 (6ΗΑΝ4653Π8-6ΑΣ) εγκύκλιο διαταγή του Γενικού Γραμματέα Δασών του Υ.Π.Ε.Ν.

16. Την υπ' αρ. 636172-13-11-2023 εισήγηση του Δασαρχείου Καβάλας, αποφασίζουμε:

Ανακαλούμε μερικώς, σύμφωνα με το άρθρο 44 του ν. 998/1979 όπως τροποποιήθηκε και ισχύει, την υπ' αρ. 137393/14-8-1978 (Δ' 514) απόφαση του Νομάρχη Καβάλας, με την οποία κηρύχθηκε ως αναδασωτέα έκταση επιφάνειας 35,00 στρεμμάτων, για έκταση εμβαδού 1.091,29 τ.μ. στην θέση «Βρασίδα» της Δημοτικής Κοινότητας Νέας Περάμου του Δήμου Παγγαίου της Π.Ε. Καβάλας.

Η εν θέματι έκταση, εμβαδού 1.091,29 τ.μ., σύμφωνα με το δασικό χάρτη της Δ.Κ. Νέας Περάμου, που αναρτήθηκε με την υπό στοιχείο [13] απόφαση του Διευθυντή Δασών Καβάλας, σύμφωνα με τις διατάξεις των άρθρων 48 και 50 του ν. 4685/2020 κατατάχθηκε στην κατηγορία ΑΑ (Άλλης μορφής το έτος 1945-Άλλης μορφής κατά τον πρόσφατο ορθοφωτοχάρτη) (ΚΑΤΗΓΟΡΑL DX) και ΑΝ (έκταση κηρυγμένη ως αναδασωτέα) (ΚΑΤΗΓΟΡΑL 1) και έλαβε Κωδικό Αριθμό ΔΚΑ 2104600390. Συνεπώς δεν αποτελούσε ούτε αποτελεί δάσος ή δασική έκταση και δεν εμπίπτει στις διατάξεις της δασικής νομοθεσίας.

Η αναφερόμενη επιφάνεια που ορίζεται με στοιχεία [1,2,3,...,11,12,1] και τις αντίστοιχες συντεταγμένες, όπως αυτές αποτυπώνονται στο επισυναπτόμενο

τοπογραφικό διάγραμμα, κλίμακας 1:1000, το οποίο περιέχει απόσπασμα προσανατολιστικού χάρτη σε κλίμακα 1:200.000.

Κατά της παρούσας απόφασης επιτρέπεται υποβολή αίτησης ακύρωσης στο αρμόδιο Διοικητικό Εφετείο Θεσσαλονίκης (άρθρο 47, ν. 3900/2010, Α' 213) εντός προθεσμίας εξήντα (60) ημερών, αρχόμενη από την επόμενη της δημοσίευσής της (άρθρο 46, π.δ. 18/1989).

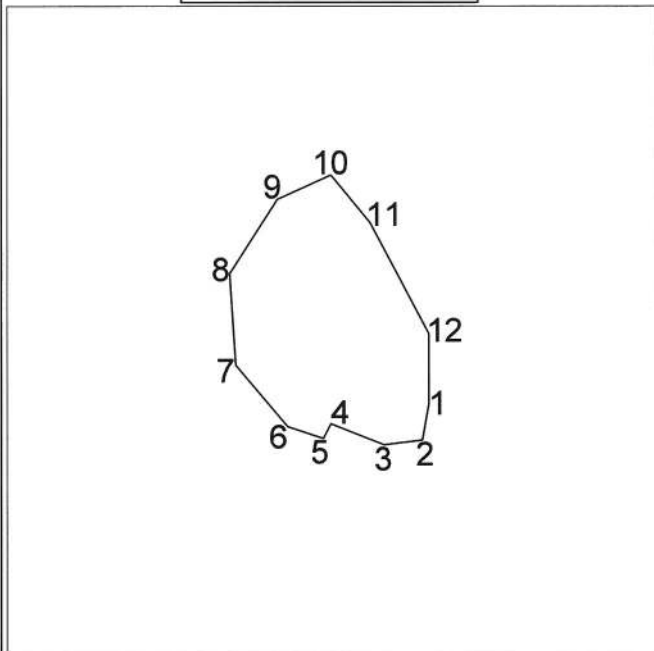
Επίσης, κατά της παρούσας απόφασης επιτρέπεται υποβολή αίτησης ανάκλησης ή τροποποίησης, προς τον Γενικό Γραμματέα Δασών Υ.Π.ΕΝ. από οποιονδήποτε έχει έννομο συμφέρον, σύμφωνα με τις διατάξεις της παρ. 3 του άρθρου 35 του ν. 4280/2014 και της παρ. 4 του άρθρου 44 του ν. 998/1979 όπως ισχύει.

Με την απόφαση αυτή, δεν προκαλείται δαπάνη σε βάρος του κρατικού προϋπολογισμού.

ΥΠΟΥΡΓΕΙΟ ΠΕΡΙΒΑΛΛΟΝΤΟΣ & ΕΝΕΡΓΕΙΑΣ
 ΓΕΝΙΚΗ ΓΡΑΜΜΑΤΕΙΑ ΔΑΣΩΝ
 ΕΠΙΘΕΩΡΗΣΗ ΕΦΑΡΜΟΓΗΣ ΔΑΣΙΚΗΣ ΠΟΛΙΤΙΚΗΣ
 ΜΑΚΕΔΟΝΙΑΣ-ΘΡΑΚΗΣ
 Δ/ΝΣΗ ΔΑΣΩΝ Ν.ΚΑΒΑΛΑΣ
 ΔΑΣΑΡΧΕΙΟ ΚΑΒΑΛΑΣ

ΜΕΡΙΚΗ ΑΝΑΚΛΗΣΗ ΤΗΣ ΑΡ. 137393/14-8-78
 (ΦΕΚ Δ' 514/30-9-1978) ΑΠΟΦΑΣΗΣ ΝΟΜΑΡΧΗ
 ΚΑΒΑΛΑΣ ΣΥΝΟΛΙΚΟΥ ΕΜΒΑΔΟΥ **1.091,29 τ.μ.**
 ΣΤΗ ΘΕΣΗ «ΒΡΑΣΙΔΑ» ΤΗΣ Δ.Κ. ΝΕΑΣ ΠΕΡΑΜΟΥ
 ΤΟΥ ΔΗΜΟΥ ΠΑΓΓΑΙΟΥ Π.Ε. ΚΑΒΑΛΑΣ

ΤΟΠΟΓΡΑΦΙΚΟ ΔΙΑΓΡΑΜΜΑ
 ΚΛΙΜΑΚΑ 1:1000



ΣΥΝΤΕΤΑΓΜΕΝΕΣ ΣΕ ΣΥΣΤΗΜΑ ΕΓΣΑ '87

	X	Y
1.	526833,3105	4518682,6838
2.	526832,2040	4518676,5840
3.	526825,7879	4518675,7572
4.	526816,8360	4518679,3340
5.	526815,5827	4518676,8302
6.	526809,4866	4518678,8586
7.	526800,7963	4518689,1970
8.	526799,8183	4518704,5644
9.	526807,8167	4518717,1333
10.	526816,8213	4518721,1854
11.	526823,4228	4518713,1590
12.	526833,3105	4518694,4895
Εμβαδόν: 1.091,29 τ.μ.		

ΕΘΝΙΚΟ ΤΥΠΟΓΡΑΦΕΙΟ
 Για τεχνικούς λόγους στο σχεδιάγραμμα,
 από το ηλεκτρονικό αρχείο, έγινε
 σμίκρυνση κατά ποσοστό **82%**

ΧΑΡΤΗΣ ΠΡΟΣΑΝΑΤΟΛΙΣΜΟΥ
 ΚΛΙΜΑΚΑ 1:200000
 Θέση επέμβασης



Το παρόν αποτελεί αναπόσπαστο μέρος της
 υπ' αριθ. **695049/30-11-2023**
 απόφασης του Γενικού Γραμματέα Δασών Υ.Π.ΕΝ.

DESPOINA STYLIADOY
 06/12/2023 12:14

ΘΕΣ/ΝΙΚΗ / /2023 Με εντολή Γ.Γ.Δ. Ο ΕΠΙΘΕΩΡΗΤΗΣ ΕΦΑΡΜΟΓΗΣ ΔΑΣΙΚΗΣ ΠΟΛΙΤΙΚΗΣ ΜΑΚΕΔΟΝΙΑΣ - ΘΡΑΚΗΣ Δρ. ΝΙΚΗΤΑΣ ΦΡΑΓΚΙΣΚΑΚΗΣ	ΚΑΒΑΛΑ / /2023 Ο ΔΙΕΥΘΥΝΤΗΣ ΔΑΣΩΝ Ν. ΚΑΒΑΛΑΣ ΙΩΑΝΝΗΣ ΚΑΠΕΤΑΝΓΙΑΝΝΗΣ ΔΑΣΟΛΟΓΟΣ ΜΕ Α' ΒΑΘΜΟ	ΚΑΒΑΛΑ, 10 / 11 / 2023 Η ΔΑΣΑΡΧΗΣ ΚΑΒΑΛΑΣ ΖΩΗ ΓΕΩΡΓΟΥΣΗ ΔΑΣΟΛΟΓΟΣ ΜΕ Α' ΒΑΘΜΟ	ΚΑΒΑΛΑ, 10 / 11 / 2023 Η ΣΥΝΤΑΚΤΡΙΑ ΑΝΑΣΤΑΣΙΑ ΜΟΥΤΑΦΤΣΗ ΔΑΣΟΛΟΓΟΣ ΜΕ Α' ΒΑΘΜΟ
---	---	--	--

Η απόφαση αυτή, να δημοσιευθεί στην Εφημερίδα της Κυβερνήσεως.

Θεσσαλονίκη, 30 Νοεμβρίου 2023

Με εντολή Γενικού Γραμματέα Δασών
Ο Προϊστάμενος Επιθεώρησης Εφαρμογής
Δασικής Πολιτικής Μακεδονίας-Θράκης.

ΝΙΚΗΤΑΣ ΦΡΑΓΚΙΣΚΑΚΗΣ

Αριθμ. 695089 (3)

Μερική ανάκληση της υπ' αρ. 33233/31-3-1927 (Β' 27) απόφασης του Υπουργού Γεωργίας περί κήρυξης έκτασης ως αναδασωτέας, για έκταση εμβαδού 416,68 τ.μ. στην θέση «Αγ. Σύλλας» της Δημοτικής Κοινότητας Καβάλας του Δήμου Καβάλας της ΠΕ Καβάλας.

Ο ΓΕΝΙΚΟΣ ΓΡΑΜΜΑΤΕΑΣ ΔΑΣΩΝ
ΤΟΥ ΥΠΟΥΡΓΕΙΟΥ ΠΕΡΙΒΑΛΛΟΝΤΟΣ ΚΑΙ
ΕΝΕΡΓΕΙΑΣ

Έχοντας υπόψη:

1. Την παρ. 1 του άρθρου 24 και την παρ. 3 του άρθρου 117 του Συντάγματος (Α' 120/1979).
2. Το άρθρο 44 του ν. 998/1979 (Α' 289).
3. Την παρ. 9 του άρθρου 17 του ν. 3889/2010 (Α' 182) όπως προστέθηκε με την παρ. 3 άρθρου δεύτερου του ν. 4462/2017 (Α' 39).
4. Τον ν. 3861/2010 «Ενίσχυση της διαφάνειας με την υποχρεωτική ανάρτηση νόμων και πράξεων των κυβερνητικών, διοικητικών και αυτοδιοικητικών οργάνων στο διαδίκτυο "Πρόγραμμα Διαύγεια" και άλλες διατάξεις» (Α' 112) σε συνδυασμό με τον ν. 4727/2020 (Α' 184).
5. Τον ν. 4280/2014 «Περιβαλλοντική αναβάθμιση και ιδιωτική πολεοδόμηση- Βιώσιμη ανάπτυξη οικισμών Ρυθμίσεις δασικής νομοθεσίας και άλλες διατάξεις» (Α' 159).
6. Τα άρθρα 47 έως 55 του ν. 4915/2022 (Α' 63).
7. Το π.δ. 132/2017 «Οργανισμός Υπουργείου Περιβάλλοντος και Ενέργειας (Υ.Π.ΕΝ.)» (Α' 160) όπως τροποποιήθηκε με το π.δ. 29/2022 (Α' 77).
8. Την υπό στοιχεία ΥΠΕΝ/ΔΔΥ/48478/3594/16-5-2022 υπουργική απόφαση «Καθορισμός των διοικητικών λεπτομερειών μεταφορά των δασικών υπηρεσιών, του αντίστοιχου προσωπικού και λοιπών θεμάτων της παρ. 5 του άρθρου τρίτου της από 13.8.2021 Πράξης Νομοθετικού Περιεχομένου (Α' 143), η οποία κυρώθηκε με το άρθρο 2 του ν. 4824/2021 (Α' 156)» (Β' 2415).
9. Την υπό στοιχεία ΥΠΕΝ/ΔΝΕΠ/83988/2740/25-8-2022 απόφαση «Εξουσιοδότηση υπογραφής "Με εντολή Υπουργού" του Υπουργού Περιβάλλοντος και Ενέργειας, "Με εντολή Υφυπουργού" του Υφυπουργού Περιβάλλοντος και Ενέργειας και "Με εντολή Γενικού Γραμματέα Δασών" του Γενικού Γραμματέα Δασών του Υπουργείου Περιβάλλοντος και Ενέργειας, κατά λόγο αρμοδιότητας, στον Προϊστάμενο της Γενικής Διεύθυνσης Δασών και Δασικού Περιβάλλοντος της Γενικής Γραμ-

ματείας Δασών του Υ.Π.ΕΝ., στους Προϊστάμενους των Επιθεωρήσεων Εφαρμογής Δασικής Πολιτικής και στους Προϊστάμενους των Διευθύνσεων, Δασαρχείων και Τμημάτων που υπάγονται σε αυτές» (Β' 4528).

10. Τις υπ' αρ. 153373/441/22-2-2017 (ΑΔΑ:61ΤΗ4653Π8-Ω7Θ) και 158577/1580/4-7-2017 (ΑΔΑ: Ψ1Ρ74653Π8-Ω1Ω) εγκυκλίους του Αναπληρωτή Υπουργού Περιβάλλοντος και Ενέργειας.

11. Την υπ' αρ. 33233/31-3-1927 (Β' 27) απόφαση του Υπουργού Γεωργίας «Περί κήρυξεως αναδασωτέας της υπερθεν της πόλεως Καβάλας κείμενης εκτάσεως 3.400 στρεμμάτων».

12. Τις υπ' αρ. 13197/17-2-2015, 58255/4-9-2017 και 21638/11-4-2018 διαταγές της Γενικής Δ/νσης Δασών και Αγροτικών Υποθέσεων της Αποκεντρωμένης Διοίκησης Μακεδονίας - Θράκης.

13. Την υπ' αρ. 584/15-1-2021 απόφαση του Διευθυντή Δασών Καβάλας «Ανάρτηση του Δασικού Χάρτη των Δημοτικών και Τοπικών Κοινοτήτων των Δήμων Καβάλας, Παγγαίου, Νέστου και Θάσου, των Περιφερειακών Ενοτήτων Καβάλας και Θάσου και πρόσκληση για υποβολή αντιρρήσεων κατά του περιεχομένου του», (ΑΔΑ:ΩΔΟΡΟΡ1Υ-Σ40), όπως τροποποιήθηκε και ισχύει.

14. Την υπ' αρ. 385085/31-10-2022 απόφαση του Γενικού Γραμματέα Δασών του Υπουργείου Περιβάλλοντος και Ενέργειας «Κύρωση δασικού χάρτη για το σύνολο του Νομού Καβάλας ήτοι των Δημοτικών και Τοπικών Κοινοτήτων των Δήμων Καβάλας, Παγγαίου, Νέστου και Θάσου των Περιφερειακών Ενοτήτων Καβάλας και Θάσου» (Δ' 777), σύμφωνα με το άρθρο 17 του ν. 3889/2010, στην οποία δεν συμπεριλαμβάνεται η αναφερόμενη έκταση.

15. Την 9/5ης απόφασης, της από 29-3-2018 (ΑΔΑ ΨΗΡ0ΟΡ1Υ-ΥΦΘ) συνεδρίασης της Επιτροπής Εξέτασης Αντιρρήσεων κατά του περιεχομένου του Δασικού Χάρτη της Δ.Κ. Καβάλας.

16. Την από 2-2-2021 αίτηση της Σμαράγδας Γονατίδου του Ιωάννη.

17. Το υπ' αρ. 30158/1-2-2022 έγγραφο, με το οποίο γνωστοποιήσαμε την πρόθεση της υπηρεσίας να εισηγηθεί την αίτηση ακυρώσεως ενώπιον του Συμβουλίου της Επικρατείας κατά του κυρωθέντος Δασικού Χάρτη, μετά την κύρωση αυτού σύμφωνα με το άρθρο 19, παρ. 5 του ν. 3889/2010.

18. Την υπ' αρ. 105293/6510/13-10-2023 (6ΗΑΝ4653Π8-6ΑΣ) εγκύκλιο διαταγή του Γενικού Γραμματέα Δασών του Υ.Π.ΕΝ.

19. Την υπ' αρ. 627399/9-11-2023 εισήγηση του Δασαρχείου Καβάλας, αποφασίζουμε:

Ανακαλούμε μερικώς, σύμφωνα με το άρθρο 44 του ν. 998/1979 όπως τροποποιήθηκε και ισχύει, την υπ' αρ. 33233/31-3-1927 (Β' 27) απόφαση του Υπουργού Γεωργίας, με την οποία κηρύχθηκε ως αναδασωτέα έκταση επιφανείας 3.400 περίπου στρεμμάτων, για έκταση εμβαδού 416,68 τ.μ. στην θέση «Αγ. Σύλλας» της Δημοτικής Κοινότητας Καβάλας του Δήμου Καβάλας της Π.Ε. Καβάλας.

Η εν θέματι έκταση, εμβαδού 416,68 τ.μ., σύμφωνα με το δασικό χάρτη της Δ.Κ. Καβάλας, που αναρτήθηκε με την υπό στοιχείο [13] απόφαση του Διευθυντή Δασών Καβάλας, σύμφωνα με τις διατάξεις των άρθρων 48 και

50 του ν. 4685/2020 κατατάχθηκε στην κατηγορία ΑΑ (Άλλης μορφής το έτος 1945-Άλλης μορφής κατά τον πρόσφατο ορθοφωτοχάρτη) (KATHGORAL DX) και ΑΝ (έκταση κηρυγμένη ως αναδασωτέα) (KATHGORAL 1) και έλαβε Κωδικό Αριθμό ΔΚΑ 2102500630.

Η αναφερόμενη επιφάνεια ορίζεται με στοιχεία [1,2,3,4,5,6,7,8,1] και τις αντίστοιχες συντεταγμένες, όπως αυτές αποτυπώνονται στο επισυναπτόμενο τοπογραφικό διάγραμμα, κλίμακας 1:500, το οποίο περιέχει απόσπασμα προσανατολιστικού χάρτη σε κλίμακα 1:150.000.

Κατά της παρούσας απόφασης επιτρέπεται υποβολή

αίτησης ακύρωσης στο αρμόδιο Διοικητικό Εφετείο Θεσσαλονίκης (άρθρο 47, ν. 3900/2010 ,Α' 213) εντός προθεσμίας εξήντα (60) ημερών, αρχόμενη από την επόμενη της δημοσίευσής της (άρθρο 46, π.δ. 18/1989).

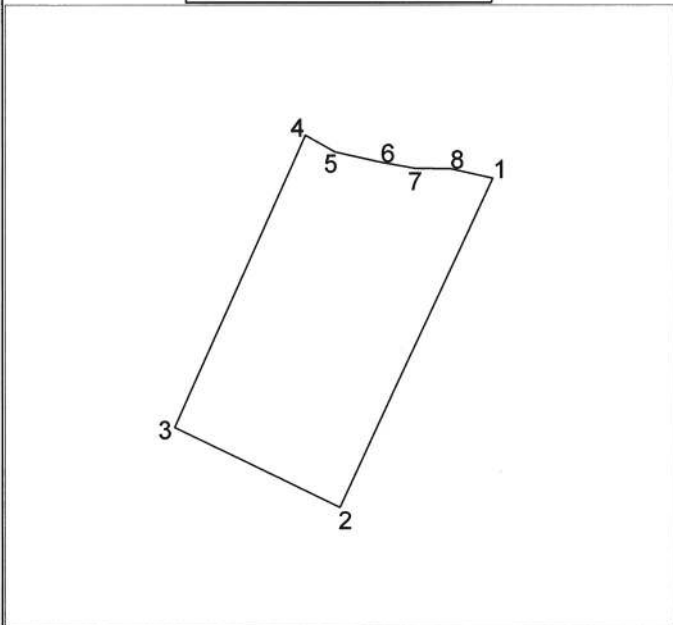
Επίσης, κατά της παρούσας απόφασης επιτρέπεται υποβολή αίτησης ανάκλησης ή τροποποίησης, προς τον Γενικό Γραμματέα Δασών Υ.Π.Ε.Ν. από οποιονδήποτε έχει έννομο συμφέρον, σύμφωνα με τις διατάξεις της παρ. 3 του άρθρου 35 του ν. 4280/2014 και της παρ. 4 του άρθρου 44 του ν. 998/1979 όπως ισχύει.

Με την απόφαση αυτή, δεν προκαλείται δαπάνη σε βάρος του κρατικού προϋπολογισμού.

ΥΠΟΥΡΓΕΙΟ ΠΕΡΙΒΑΛΛΟΝΤΟΣ & ΕΝΕΡΓΕΙΑΣ
 ΓΕΝΙΚΗ ΓΡΑΜΜΑΤΕΙΑ ΔΑΣΩΝ
 ΕΠΙΘΕΩΡΗΣΗ ΕΦΑΡΜΟΓΗΣ ΔΑΣΙΚΗΣ ΠΟΛΙΤΙΚΗΣ
 ΜΑΚΕΔΟΝΙΑΣ-ΘΡΑΚΗΣ
 Δ/ΝΣΗ ΔΑΣΩΝ Ν.ΚΑΒΑΛΑΣ
 ΔΑΣΑΡΧΕΙΟ ΚΑΒΑΛΑΣ

ΜΕΡΙΚΗ ΑΝΑΚΛΗΣΗ ΤΗΣ ΑΡ. 33233/31/3/27 (Α' ΦΕΚ 27/8-4-27 τ. Β') ΑΠΟΦΑΣΗΣ ΥΠΟΥΡΓΟΥ ΓΕΩΡΓΙΑΣ ΕΜΒΑΔΟΥ 416,68 τ.μ. ΣΤΗ ΘΕΣΗ «ΑΓ. ΣΥΛΛΑΣ» ΤΗΣ Δ.Κ. ΚΑΒΑΛΑΣ ΤΟΥ ΔΗΜΟΥ ΚΑΒΑΛΑΣ Π.Ε. ΚΑΒΑΛΑΣ

ΤΟΠΟΓΡΑΦΙΚΟ ΔΙΑΓΡΑΜΜΑ
 ΚΛΙΜΑΚΑ 1:500



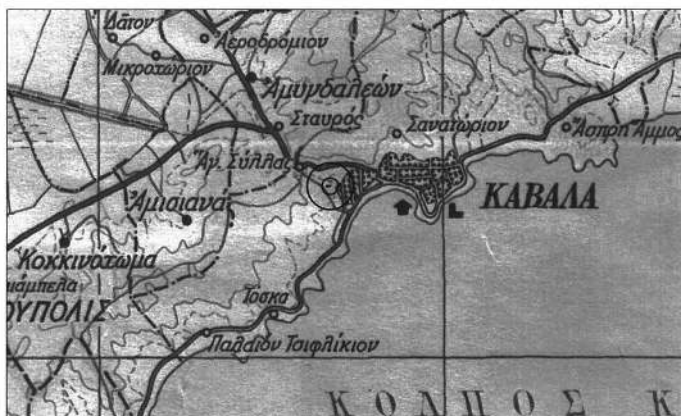
ΣΥΝΤΕΤΑΓΜΕΝΕΣ ΣΕ ΣΥΣΤΗΜΑ ΕΓΣΑ '87

	Χ	Υ
1.	532103,8690	4531767,0860
2.	532091,4580	4531740,1580
3.	532077,9590	4531746,7070
4.	532088,5770	4531770,5990
5.	532090,9830	4531769,2280
6.	532094,7750	4531768,3880
7.	532097,5860	4531767,8790
8.	532100,3880	4531767,8600

Εμβαδό: 416,68 τ.μ.

ΕΘΝΙΚΟ ΤΥΠΟΓΡΑΦΕΙΟ
 Για τεχνικούς λόγους στο σχεδιάγραμμα, από το ηλεκτρονικό αρχείο, έγινε σμίκρυνση κατά ποσοστό **81%**

ΧΑΡΤΗΣ ΠΡΟΣΑΝΑΤΟΛΙΣΜΟΥ
 ΚΛΙΜΑΚΑ 1:150000
 Θέση επέμβασης



Το παρόν αποτελεί αναπόσπαστο μέρος της υπ' αριθ. 695089/30-11-2023 απόφασης του Γενικού Γραμματέα Δασών Υ.Π.Ε.Ν.

DESPOINA STYLIADOU
 06/12/2023 12:31

ΘΕΣ/ΝΙΚΗ / / 2023 Με εντολή Γ.Γ.Δ. Ο ΕΠΙΘΕΩΡΗΤΗΣ ΕΦΑΡΜΟΓΗΣ ΔΑΣΙΚΗΣ ΠΟΛΙΤΙΚΗΣ ΜΑΚΕΔΟΝΙΑΣ - ΘΡΑΚΗΣ Δρ. ΝΙΚΗΤΑΣ ΦΡΑΓΚΙΣΚΑΚΗΣ	ΚΑΒΑΛΑ / / 2023 Ο ΔΙΕΥΘΥΝΤΗΣ ΔΑΣΩΝ Ν. ΚΑΒΑΛΑΣ ΙΩΑΝΝΗΣ ΚΑΠΕΤΑΝΓΙΑΝΝΗΣ ΔΑΣΟΛΟΓΟΣ ΜΕ Α' ΒΑΘΜΟ	ΚΑΒΑΛΑ 07 / 11 / 2023 Η ΔΑΣΑΡΧΗΣ ΚΑΒΑΛΑΣ ΖΩΗ ΓΕΩΡΓΟΥΣΗ ΔΑΣΟΛΟΓΟΣ ΜΕ Α' ΒΑΘΜΟ	ΚΑΒΑΛΑ 07 / 11 / 2023 Η ΣΥΝΤΑΚΤΡΙΑ ΑΝΑΣΤΑΣΙΑ ΜΟΥΤΑΦΤΣΗ ΔΑΣΟΛΟΓΟΣ ΜΕ Α' ΒΑΘΜΟ
--	--	---	---

Η απόφαση αυτή να δημοσιευθεί στην Εφημερίδα της Κυβερνήσεως.

Θεσσαλονίκη, 30 Νοεμβρίου 2023

Με εντολή Γενικού Γραμματέα Δασών
Ο Επιθεωρητής Εφαρμογής Δασικής Πολιτικής
Μακεδονίας-Θράκης.

ΝΙΚΗΤΑΣ ΦΡΑΓΚΙΣΚΑΚΗΣ

Αριθμ. 682914 (4)

Κήρυξη ως αναδασωτέας έκταση με εμβαδόν 5198,60 τ.μ. στην θέση «Κρεμμύδια», της Τ.Κ. Γοματίου, Δ. Αριστοτέλη, Περιφερειακής Ενότητας Χαλκιδικής.

Ο ΓΕΝΙΚΟΣ ΓΡΑΜΜΑΤΕΑΣ ΔΑΣΩΝ
ΤΟΥ ΥΠΟΥΡΓΕΙΟΥ ΠΕΡΙΒΑΛΛΟΝΤΟΣ ΚΑΙ
ΕΝΕΡΓΕΙΑΣ

Έχοντας υπόψη:

1. Την παρ. 1 του άρθρου 24 και την παρ. 3 του άρθρου 117 του Συντάγματος (Α' 120/1979).

2. Τον ν. 998/1979 «περί προστασίας των δασών και των δασικών εν γένει εκτάσεων της Χώρας» και ειδικότερα την παρ. 1 του άρθρου 38 και του άρθρου 41 (Α' 289).

3. Την παρ. 63 του άρθρου 70 του ν. 998/1979, όπως τροποποιήθηκε με την παρ. 2 του άρθρου 12 του ν. 2040/1992 «Ρύθμιση θεμάτων αρμοδιότητας Υπουργείου Γεωργίας και νομικών προσώπων εποπτείας και άλλες διατάξεις» (Α' 70) και αντικαταστάθηκε με την παρ. 15 του άρθρου 1 του ν. 3208/2003 «Προστασία των δασικών οικοσυστημάτων, κατάρτιση δασολογίας, ρύθμιση εμπραγμάτων δικαιωμάτων επί δασών και δασικών εν γένει εκτάσεων και άλλες διατάξεις» (Α' 303).

4. Τον ν. 3208/2003 «περί προστασίας των δασικών οικοσυστημάτων, κατάρτιση δασολογίου, ρύθμιση εμπραγμάτων δικαιωμάτων επί δασών και δασικών εν γένει εκτάσεων και άλλες διατάξεις».

5. Τις σχετικές με το αντικείμενο του θέματος με αριθμό πρωτ. 160417/1180/8-7-1980 και 182447/3049/24-9-1980 Εγκύκλιες Διαταγές του Υπουργείου Γεωργίας.

6. Την υπ' αρ. 838/2002 απόφαση του Σ.τ.Ε. καθώς και τις με αριθμό πρωτ. 105204/2793/31-7-2002, 87355/363/14-3-2007 κ.λπ. εγκύκλιες Διαταγές Υπ. Αγρ. Αν. και Τροφίμων αναφορικά με το αντικείμενο του θέματος.

7. Το άρθρο 26 του ν. 4061/2012 και τις υπ' αρ. 133356/3733/26-07-2013, 169536/1516/19-04-2012 και 179200/5059/20-12-2012 εγκυκλίους διαταγές του Υ.Π.Ε.Κ.Α.

8. Το υπό στοιχεία Γ39682/28-04-2015 έγγραφο του Εθνικού Τυπογραφείου για «Υποχρεωτική αποστολή εγγράφων για δημοσίευση στο Φύλλο της Εφημερίδας της Κυβέρνησης με χρήση τεχνολογιών πληροφορικής και επικοινωνιών και προηγμένης ηλεκτρονικής υπογραφής».

9. Τον ν. 3861/2010 «Ενίσχυση της διαφάνειας με την υποχρεωτική ανάρτηση νόμων και πράξεων των κυβερ-

νητικών, διοικητικών και αυτοδιοικητικών οργάνων στο διαδικτυο "Πρόγραμμα Διαύγεια" και άλλες διατάξεις».

10. Την από 13-8-2021 Πράξη Νομοθετικού Περιεχομένου (Α' 143) «Έκτακτα μέτρα για την αποτελεσματική προστασία και την ταχεία αποκατάσταση του φυσικού περιβάλλοντος, την άμεση στήριξη των πληγέντων από τις πυρκαγιές του Ιουλίου/Αυγούστου 2021 και συναφείς διατάξεις», η οποία κυρώθηκε με το άρθρο 2 του ν. 4824/2021 (Α' 156).

11. Την υπό στοιχεία ΥΠΕΝ/ΔΔΥ/48478/3594/16-05-2022 κοινή υπουργική απόφαση (Β' 2415) «Καθορισμός των διοικητικών λεπτομερειών μεταφοράς των δασικών υπηρεσιών, του αντίστοιχου προσωπικού και λοιπών θεμάτων της παρ. 5 του άρθρου τρίτου της από 13.8.2021 Πράξης Νομοθετικού Περιεχομένου (Α' 143), η οποία κυρώθηκε με το άρθρο 2 του ν. 4824/2021 (Α' 156)».

12. Τα άρθρα 47 έως 55 του ν. 4915/2022 (Α' 63)

13. Το π.δ. 29/2022 «Τροποποίηση του π.δ. 132/2017 "Οργανισμός Υπουργείου Περιβάλλοντος και Ενέργειας (Υ.Π.ΕΝ.)"» (Α' 77)

14. Την υπό στοιχεία ΥΠΕΝ/ΔΟΙΚΔ/48691/2883/16-05-2022 (Β' 2501) απόφαση του Υπηρεσιακού Γραμματέα του ΥΠΕΝ «Ορισμός των Προϊσταμένων των Επιθεωρήσεων Εφαρμογής Δασικής Πολιτικής (ΕΕΔΠ) της Γενικής Γραμματείας Δασών του Υπουργείου Περιβάλλοντος και Ενέργειας, ως δευτερεύοντες διατάκτες».

15. Την με αριθμό πρωτ. 35791/3437/19-04-2023 απόφαση του Υπουργού ΥΠΕΝ «Τοποθέτηση Προϊσταμένων στις Διευθύνσεις Δασών και τα Δασαρχεία, της Επιθεώρησης Εφαρμογής Δασικής Πολιτικής Μακεδονίας - Θράκης του ΥΠΕΝ».

16. Την υπό στοιχεία ΥΠΕΝ/ΔΝΕΠ/83988/2740 απόφαση με θέμα: Εξουσιοδότηση υπογραφής «Με εντολή Υπουργού» του Υπουργού Περιβάλλοντος και Ενέργειας, «Με εντολή Υφυπουργού» του Υφυπουργού Περιβάλλοντος και Ενέργειας και «Με εντολή Γενικού Γραμματέα Δασών» του Γενικού Γραμματέα Δασών του Υπουργείου Περιβάλλοντος και Ενέργειας, κατά λόγο αρμοδιότητας, στον Προϊστάμενο της Γενικής Διεύθυνσης Δασών και Δασικού Περιβάλλοντος της Γενικής Γραμματείας Δασών του Υ.Π.ΕΝ., στους Προϊστάμενους των Επιθεωρήσεων Εφαρμογής Δασικής Πολιτικής και στους Προϊστάμενους των Διευθύνσεων, Δασαρχείων και Τμημάτων που υπάγονται σε αυτές» (Β' 4528).

17. Τις υπ' αρ. 261483/2021, 161991/2022, 211052/2022 και 676221/2023 προτάσεις - αναφορές του Δασαρχείου Αρναίας και η τελευταία εισήγηση της υπαλλήλου του Δασαρχείου Στεφανίας Δρακούλη, αποφασίζουμε:

Κηρύσσουμε ως αναδασωτέα έκταση με εμβαδόν Ε = 5198,60 τ.μ. στην θέση «Κρεμμύδια», της Τ.Κ. Γοματίου, Δ. Αριστοτέλη, Περιφερειακής Ενότητας Χαλκιδικής, διότι αποτελούσε δάσος που εκχερσώθηκε παράνομα.

Η άνω έκταση περιγράφεται με στοιχεία κορυφών 1, 2, 3, ... 15, 16, 1 όπως αυτά απεικονίζονται στο προσαρτημένο στην παρούσα απόφασή μας τοπογραφικό διάγραμμα σε κλίμακα 1:1000 και με σύστημα συντεταγμένων ΕΓΣΑ 87 της υπαλλήλου του Δασαρχείου Αρναίας Στεφανίας Δρακούλη και συνορεύει σύμφωνα με τον μερικώς κυ-

ρωμένο δασικό χάρτη (η υπ' αρ. 407048/2022 απόφαση του Γενικού Γραμματέα Δασών ΥΠΕν:

Βόρεια: με έκταση χαρακτηρισμένη ως ΔΔ και δασικό δρόμο.

Νότια: με έκταση χαρακτηρισμένη ως ΔΔ.

Ανατολικά: με έκταση χαρακτηρισμένη ως ΔΔ και δασικό δρόμο.

Δυτικά με έκταση χαρακτηρισμένη ως ΔΑ.

Σκοποί της κήρυξης της ανωτέρω έκτασης ως αναδασωτέα είναι η διατήρηση του δασικού της χαρακτήρα, ο αποκλεισμός της διάθεσής της για άλλη χρήση και η αποκατάσταση της δασικής βλάστησης με τεχνητή ή φυσική αναδάσωση που ήταν δάσος βαθμό συγκόμωσης 0,6.

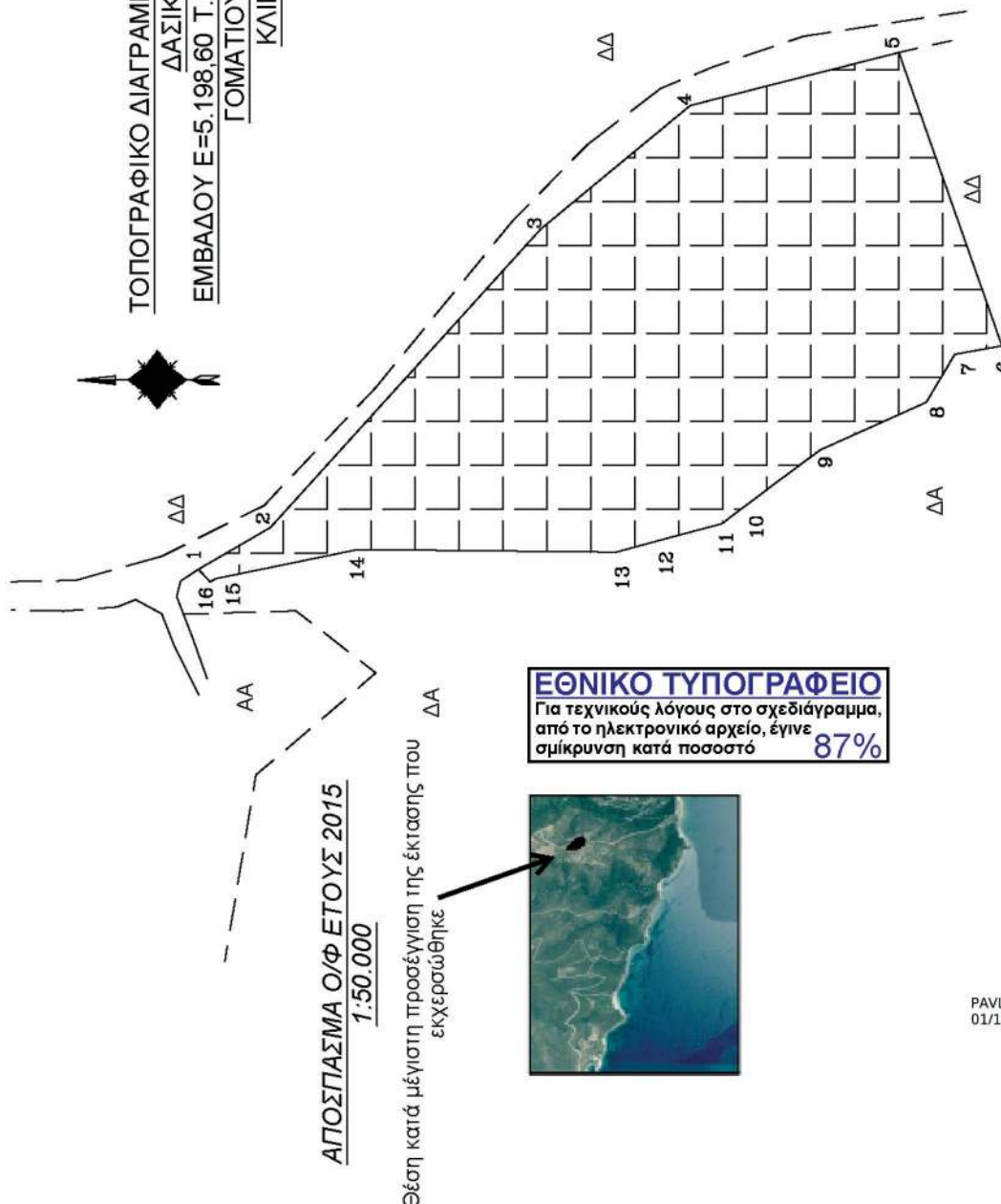
Κατά της παρούσας απόφασης επιτρέπεται υποβο-

λή αίτησης ακύρωσης στο Τριμελές Διοικητικό Εφετείο Θεσσαλονίκης (άρθρο 47 ν. 3900/2010, Α' 213), εντός προθεσμίας εξήντα (60) ημερών, αρχομένη από την επομένη της δημοσίευσής της (άρθρο 46, π.δ. 18/1989).

Επίσης, κατά της παρούσας απόφασης επιτρέπεται υποβολή αίτησης ανάκλησης ή τροποποίησης προς τον Προϊστάμενο της Επιθεώρησης Εφαρμογής Δασικής Πολιτικής Μακεδονίας - Θράκης από οποιονδήποτε έχει έννομο συμφέρον, σύμφωνα με τις διατάξεις της παρ. 3 του άρθρου 35 του ν. 4280/2014, της παρ. 4 του άρθρου 44 του ν. 998/1979 και όπως αυτή ερμηνεύεται στη σκέψη 8 της υπ' αρ. 5390/2012 απόφασης του ΣΤΕ.

Με την απόφασή μας αυτή δεν προκαλείται δαπάνη σε βάρος του κρατικού προϋπολογισμού.

**ΤΟΠΟΓΡΑΦΙΚΟ ΔΙΑΓΡΑΜΜΑ ΕΚΧΕΡΣΩΘΕΙΣΑΣ ΔΗΜΟΣΙΑΣ
ΔΑΣΙΚΗΣ ΕΚΤΑΣΗΣ
ΕΜΒΑΔΟΥ Ε=5.198.60 Τ.Μ. ΣΤΗ ΘΕΣΗ "ΚΡΕΜΜΥΔΙΑ" Τ.Κ.
ΓΟΜΑΤΙΟΥ Δ. ΑΡΙΣΤΟΤΕΛΗ
ΚΛΙΜΑΚΑ 1:1000**



ΕΘΝΙΚΟ ΤΥΠΟΓΡΑΦΕΙΟ
Για τεχνικούς λόγους στο σχεδιάγραμμα,
από το ηλεκτρονικό αρχείο, έγινε
σμίκρυνση κατά ποσοστό **87%**

ΣΗΜΕΙΑ α/α	ΠΙΝΑΚΑΣ ΣΤΗΝΕΤΑΙΜΕΝΩΝ	
	Χ	Ψ
1	479615.49	4466732.3
2	479622.14	4466720.88
3	479669.58	4466677.94
4	479689.24	4466654.19
5	479697.64	4466621.04
6	479651.04	4466604.66
7	479649.68	4466612.18
8	479642.07	4466616.7
9	479634.47	4466633.55
10	479624.05	4466647.46
11	479622.76	4466649.17
12	479620.29	4466658.41
13	479618.23	4466666.02
14	479618.65	4466707.02
15	479614.02	4466729.52
16	479613.52	4466730.51

- Αρνια 24-11-2023
Η Συντάκτρια
Δρακούλη Στεφανία
Δασολόγος
- Ο Δασάρχης Αρνιας
Αγγελος Αυγολούπης
Δασολόγος
- Ο Προϊστάμενος της Δνσης Δασών
Π.Ε. Χαλκιδικής
Δρ. Παύλος Μπεκιάρη/λου
Δασολόγος
- Ο Προϊστάμενος Εφαρμογής Δασικής
Πολιτικής Μακεδονίας-Θρακίας
Δρ. Νικήτας Φραγκισκάκης
Δασολόγος

PAVLOS BEKIAROGLOU
01/12/2023 09:39

Η απόφαση αυτή να δημοσιευθεί στην Εφημερίδα της Κυβερνήσεως.

Θεσσαλονίκη, 30 Νοεμβρίου 2023

Με εντολή Γενικού Γραμματέα Δασών
Ο Επιθεωρητής Εφαρμογής Δασικής Πολιτικής
Μακεδονίας - Θράκης.

ΝΙΚΗΤΑΣ ΦΡΑΓΚΙΣΚΑΚΗΣ



ΕΘΝΙΚΟ ΤΥΠΟΓΡΑΦΕΙΟ

Το Εθνικό Τυπογραφείο αποτελεί δημόσια υπηρεσία υπαγόμενη στην Προεδρία της Κυβέρνησης και έχει την ευθύνη τόσο για τη σύνταξη, διαχείριση, εκτύπωση και κυκλοφορία των Φύλλων της Εφημερίδας της Κυβερνήσεως (ΦΕΚ), όσο και για την κάλυψη των εκτυπωτικών - εκδοτικών αναγκών του δημοσίου και του ευρύτερου δημόσιου τομέα (ν. 3469/2006/Α' 131 και π.δ. 29/2018/Α' 58).

1. ΦΥΛΛΟ ΤΗΣ ΕΦΗΜΕΡΙΔΑΣ ΤΗΣ ΚΥΒΕΡΝΗΣΕΩΣ (ΦΕΚ)

- Τα **ΦΕΚ σε ηλεκτρονική μορφή** διατίθενται δωρεάν στο **www.et.gr**, την επίσημη ιστοσελίδα του Εθνικού Τυπογραφείου. Όσα ΦΕΚ δεν έχουν ψηφιοποιηθεί και καταχωριστεί στην ανωτέρω ιστοσελίδα, ψηφιοποιούνται και αποστέλλονται επίσης δωρεάν με την υποβολή αίτησης, για την οποία αρκεί η συμπλήρωση των αναγκαίων στοιχείων σε ειδική φόρμα στον ιστότοπο **www.et.gr**.

- Τα **ΦΕΚ σε έντυπη μορφή** διατίθενται σε μεμονωμένα φύλλα είτε απευθείας από το Τμήμα Πωλήσεων και Συνδρομητών, είτε ταχυδρομικά με την αποστολή αιτήματος παραγγελίας μέσω των ΚΕΠ, είτε με ετήσια συνδρομή μέσω του Τμήματος Πωλήσεων και Συνδρομητών. Το κόστος ενός ασπρόμαυρου ΦΕΚ από 1 έως 16 σελίδες είναι 1,00 €, αλλά για κάθε επιπλέον οκτασέλιδο (ή μέρος αυτού) προσαυξάνεται κατά 0,20 €. Το κόστος ενός έγχρωμου ΦΕΚ από 1 έως 16 σελίδες είναι 1,50 €, αλλά για κάθε επιπλέον οκτασέλιδο (ή μέρος αυτού) προσαυξάνεται κατά 0,30 €. Το τεύχος Α.Σ.Ε.Π. διατίθεται δωρεάν.

• Τρόποι αποστολής κειμένων προς δημοσίευση:

Α. Τα κείμενα προς δημοσίευση στο ΦΕΚ, από τις υπηρεσίες και τους φορείς του δημοσίου, αποστέλλονται ηλεκτρονικά στη διεύθυνση **webmaster.et@et.gr** με χρήση προηγμένης ψηφιακής υπογραφής και χρονοσήμανσης.

Β. Κατ' εξαίρεση, όσοι πολίτες δεν διαθέτουν προηγμένη ψηφιακή υπογραφή μπορούν είτε να αποστέλλουν ταχυδρομικά, είτε να καταθέτουν με εκπρόσωπό τους κείμενα προς δημοσίευση εκτυπωμένα σε χαρτί στο Τμήμα Παραλαβής και Καταχώρισης Δημοσιευμάτων.

- Πληροφορίες, σχετικά με την αποστολή/κατάθεση εγγράφων προς δημοσίευση, την ημερήσια κυκλοφορία των Φ.Ε.Κ., με την πώληση των τευχών και με τους ισχύοντες τιμοκαταλόγους για όλες τις υπηρεσίες μας, περιλαμβάνονται στον ιστότοπο (**www.et.gr**). Επίσης μέσω του ιστότοπου δίδονται πληροφορίες σχετικά με την πορεία δημοσίευσης των εγγράφων, με βάση τον Κωδικό Αριθμό Δημοσιεύματος (ΚΑΔ). Πρόκειται για τον αριθμό που εκδίδει το Εθνικό Τυπογραφείο για όλα τα κείμενα που πληρούν τις προϋποθέσεις δημοσίευσης.

2. ΕΚΤΥΠΩΤΙΚΕΣ - ΕΚΔΟΤΙΚΕΣ ΑΝΑΓΚΕΣ ΤΟΥ ΔΗΜΟΣΙΟΥ

Το Εθνικό Τυπογραφείο ανταποκρινόμενο σε αιτήματα υπηρεσιών και φορέων του δημοσίου αναλαμβάνει να σχεδιάσει και να εκτυπώσει έντυπα, φυλλάδια, βιβλία, αφίσες, μπλοκ, μηχανογραφικά έντυπα, φακέλους για κάθε χρήση, κ.ά.

Επίσης σχεδιάζει ψηφιακές εκδόσεις, λογότυπα και παράγει οπτικοακουστικό υλικό.

Ταχυδρομική Διεύθυνση: Καποδιστρίου 34, τ.κ. 10432, Αθήνα

ΤΗΛΕΦΩΝΙΚΟ ΚΕΝΤΡΟ: 210 5279000 - fax: 210 5279054

ΕΞΥΠΗΡΕΤΗΣΗ ΚΟΙΝΟΥ

Πωλήσεις - Συνδρομές: (Ισόγειο, τηλ. 210 5279178 - 180)

Πληροφορίες: (Ισόγειο, Γρ. 3 και τηλεφ. κέντρο 210 5279000)

Παραλαβή Δημ. Ύλης: (Ισόγειο, τηλ. 210 5279167, 210 5279139)

Ωράριο για το κοινό: Δευτέρα ως Παρασκευή: 8:00 - 13:30

Ιστότοπος: **www.et.gr**

Πληροφορίες σχετικά με την λειτουργία του ιστότοπου: **helpdesk.et@et.gr**

Αποστολή ψηφιακά υπογεγραμμένων εγγράφων προς δημοσίευση στο ΦΕΚ: **webmaster.et@et.gr**

Πληροφορίες για γενικό πρωτόκολλο και αλληλογραφία: **grammateia@et.gr**

Πείτε μας τη γνώμη σας,

για να βελτιώσουμε τις υπηρεσίες μας, συμπληρώνοντας την ειδική φόρμα στον ιστότοπό μας.

