



04010052909030008



10075

ΕΦΗΜΕΡΙΣ ΤΗΣ ΚΥΒΕΡΝΗΣΕΩΣ

ΤΗΣ ΕΛΛΗΝΙΚΗΣ ΔΗΜΟΚΡΑΤΙΑΣ

ΤΕΥΧΟΣ ΤΕΤΑΡΤΟ

Αρ. Φύλλου 1005

29 Σεπτεμβρίου 2003

ΠΕΡΙΕΧΟΜΕΝΑ

ΑΠΟΦΑΣΕΙΣ

- Κήρυξη αναδασωτέας έκτασης 397 στρεμ στη θέση «Αγ. Βαρβάρα» Περιφέρειας Δ.Δ. Αμυγδαλιών, Δήμου Αλιφείρας Ν. Ηλείας 1
- Κήρυξη αναδασωτέας έκτασης 1200 τ. μ στη θέση «Ανάληψη» Περιφέρειας ΔΔ Ανδρίτσαινας Δήμου Ανδρίτσαινας Ν. Ηλείας 2
- Κήρυξη αναδασωτέας έκτασης εμβαδού ενός κόμμα εκατόν πενήντα επτά στρεμμάτων(1,157) στρεμ στην θέση «Βουλίστρες», Δημ. Διαμερίσματος Μακράδων, Περιφέρειας Δήμου Παλαιοκαστριτών Ν. Κέρκυρας 3
- Κήρυξη αναδασωτέας έκτασης εμβαδού δύο κόμμα οκτώ (2,8) στρεμμάτων στην θέση «Παναγιά ή Άγ. Ανάργυροι» Πρινίλα, Δημ. Διαμερίσματος Πάγων Περιφέρειας Δήμου Αγίου Γεωργίου Ν. Κέρκυρας 4

3) Τις δ/ξεις του Ν. 998/79 «περί προστασίας των Δασών κ.λπ. και ειδικότερα τα αρθ. 41 παρ. 1, 38 παρ. 8 και Ν. 2040/92 αριθ. 12 παρ. 3.

4) Τις δ/γες του Υπουργείου Γεωργίας 16417/1180/6.7.80, 18247/3049/24.2.83 και 85144/1468/9.9.1992.

5) Την 1964/11.8.2003 πρόταση του Δασαρχείου Ολυμπίας που αναφέρεται στο θέμα για κήρυξη δασικής έκτασης ως αναδασωτέας διότι η δασική βλάστηση που την κάλυπτε καταστράφηκε με πυρκαγιά και επιβάλλεται η εκ νέου δάσωσή της. Η πράξη έγινε από άγνωστο και βεβαιώθηκε την 4.8.2003, αποφασίζουμε:

Κηρύσσουμε αναδασωτέα με σκοπό την επαναδημιουργία με φυσική αναγέννηση της δασικής βλάστησης που καταστράφηκε με πυρκαγιά τη δημόσια δασική έκταση εμβαδού 397 στρέμματα που βρίσκεται στη θέση «Αγ. Βαρβάρα» Περιφέρειας Δημ. Διαμερίσματος Αμυγδαλιών Δήμου Αλιφείρας Ν. Ηλείας.

Προσδιορίζεται από τα στοιχεία σχεδιαγράμματος και έχει όρια:

ΤΜΗΜΑ Α,Β

Ανατολικά: Με δημόσια δασική έκταση

Δυτικά: Με δημόσια δασική έκταση

Βόρεια: Με ιδιοκτ. κατ. Φαναρίου

Νότια: Με δημόσια δασική έκταση

ΤΜΗΜΑ Γ

Α: Με ιδιοκτησίες κατ. Αμυγδαλιών.

Δ: Με δρόμο.

Β: Με ιδιωτικό δάσος Τσάτσαρη Βασιλείου

Δ: Με αγρό Τσάτσαρη Βασιλείου

Όπως φαίνεται στο συνημμένο διάγραμμα που αποτελεί αναπόσπαστο μέρος της απόφασης αυτής.

Η απόφαση αυτή να δημοσιευθεί στην Εφημερίδα της Κυβερνήσεως.

Πάτρα, 19 Αυγούστου 2003

Με εντολή Γενικού Γραμματέα Περιφέρειας

Ο Γενικός Διευθυντής κ.α.α.

ΧΛΟΗ ΚΑΤΣΟΥΔΑ

ΑΠΟΦΑΣΕΙΣ

- Αριθ. 2015 (1)
Κήρυξη αναδασωτέας έκτασης 397 στρεμ στη θέση «Αγ. Βαρβάρα» Περιφέρειας Δ.Δ. Αμυγδαλιών, Δήμου Αλιφείρας Ν. Ηλείας.

Ο ΓΕΝΙΚΟΣ ΓΡΑΜΜΑΤΕΑΣ
ΠΕΡΙΦΕΡΕΙΑΣ ΔΥΤΙΚΗΣ ΕΛΛΑΔΑΣ

Έχοντας υπόψη:

1) Τις δ/ξεις για τη δ/κή αποκ/ση του Ν. 2503/97 και την 186/98 (ΦΕΚ 727/Β/98) απόφ. Γεν. Γραμ. Περιφ. Δυτ. Ελλάδος.

2) Τις δ/ξεις του αρθ. 117 παρ 3 του Συντάγματος της χώρας.



ΕΛΛΗΝΙΚΗ ΔΗΜΟΚΡΑΤΙΑ
ΠΕΡΙΦΕΡΕΙΑ ΔΥΤΙΚΗΣ ΕΛΛΑΔΟΣ
ΓΕΝΙΚΗ Δ/ΝΣΗ ΠΕΡΙΦΕΡΕΙΑΣ
ΔΙΕΥΘΥΝΣΗ ΔΑΣΩΝ Ν. ΗΛΕΙΑΣ
ΔΑΣΑΡΧΕΙΟ ΟΛΥΜΠΙΑΣ


ΕΘΝΙΚΟ ΓΥΠΟΓΡΑΦΕΙΟ
Για τεχνικούς λογούς στο σχεδιάγραμμα
έγινε σμίκρυνση κατά ποσοστό 78 %

Ανήκει στην με αριθ...2015.....
απόφαση Γενικού Διευθυντή Περιφέρειας

ΑΠΟΣΠΑΣΜΑ ΧΑΡΤΗ

Δημόσιου και ιδιωτικού δάσους αειφύλλων-πλατοφύλλων εμβαδού 397 στρεμμάτων
που κήκε στις 30-6-2003 στη θέση «Αγ.Βαρβάρα»
περιφέρειας Δ.Δ. Αμυγδαλιών Δήμος Αλιφείρας,
Κλίμακα 1:20.000


: Οριογραμμή καείσας έκτασης



ΘΕΩΡΗΘΗΚΕ



19.8.03
Ο Γεν. Διευθ. Περιφέρειας Δ. Ε.
Α. ΚΑΤΣΟΥΔΑ



11.8.2003
Ο Δασάρχης Ολυμπίας α.α.

Η Συντάκτρια
Αγγελική Τσάκωνα
Διπλόλογος

Αριθ. 2014

(2)

Κήρυξη αναδασωτέας έκτασης 1200 τ. μ στη θέση «Ανάληψη» Περιφέρειας ΔΔ Ανδρίτσαινας Δήμου Ανδρίτσαινας Ν. Ηλείας

Ο ΓΕΝΙΚΟΣ ΓΡΑΜΜΑΤΕΑΣ
ΠΕΡΙΦΕΡΕΙΑΣ ΔΥΤΙΚΗΣ ΕΛΛΑΔΑΣ

Έχοντας υπόψη:

1) Τις δ/ξεις για τη δ/κή αποκ/ση το Ν. 2503/97 και την 186/98 (ΦΕΚ 727/Β/98) απόφ. Γεν. Γραμ. Περιφ. Δυτ. Ελλάδος.

2) Τις δ/ξεις του αρθ. 117 παρ 3 του Συντάγματος της χώρας.

3) Τις δ/ξεις του Ν. 998/79 «περί προστασίας των Δασών κ.λπ.» και ειδικότερα τα αρθ. 41 παρ. 1, 38 παρ. 8 και Ν. 2040/92 αριθ. 12 παρ. 3.

4) Τις δ/γες του Υπουργείου Γεωργίας 16417/1180/6.7.80, 18247/3049/24.2.83 και 85144/1468/9.9.1992.

5) Τη 1965/11.8.2003 πρόταση του Δασαρχείου Ολυμπίας που αναφέρεται στο θέμα για κήρυξη δασικής έκτασης ως αναδασωτέας διότι η δασική βλάστηση που την κάλυπτε καταστράφηκε με πυρκαγιά και επιβάλλεται η εκ νέου δάσωσή της. Η πράξη έγινε από άγνωστο και βεβαιώθηκε την 5.8.2003, αποφασίζουμε:

Κηρύσσουμε αναδασωτέα με σκοπό την επαναδημιουργία με φυσική αναγέννηση της δασικής βλάστησης που καταστράφηκε με πυρκαγιά την Δημόσια δασική έκταση εμβαδού 1200 τ.μ. που βρίσκεται στη θέση «Ανάληψη» Περιφέρειας Δημ. Διαμερίσματος Ανδρίτσαινας Δήμου Ανδρίτσαινας Ν. Ηλείας

Προσδιορίζεται από τα στοιχεία σχεδιαγράμματος και έχει όρια:

Ανατολικά: Με ιδιωτικό δάσος και εγκαταλειμμένο αγρό.

Δυτικά: Με ιδιωτικό δάσος.

Βόρεια: Ομοίως ως άνω.

Νότια: Ομοίως ως άνω.

Όπως φαίνεται στο συνημμένο διάγραμμα που αποτελεί αναπόσπαστο μέρος της απόφασης αυτής.

Η απόφαση αυτή να δημοσιευθεί στην Εφημερίδα της Κυβερνήσεως.

Πάτρα, 19 Αυγούστου 2003

Με εντολή Γενικού Γραμματέα Περιφέρειας

Ο Γενικός Διευθυντής κ.α.α.

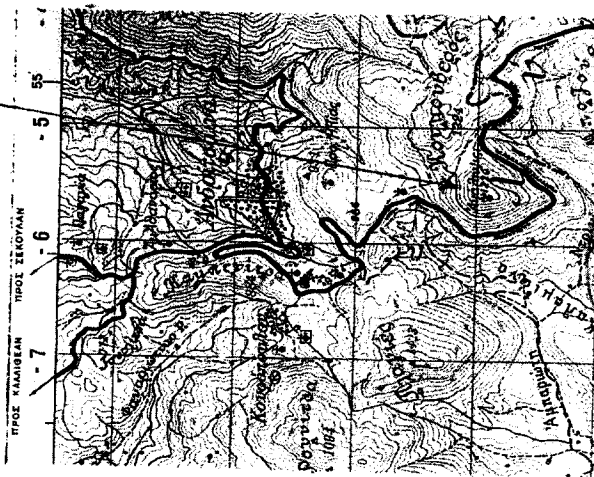
Η Διευθύντρια

ΧΛΟΗ ΚΑΤΣΟΥΔΑ

ΠΕΡΙΦΕΡΕΙΑ ΔΥΤΙΚΗΣ ΕΛΛΑΔΟΣ
ΔΙΕΥΘΥΝΣΗ ΔΑΣΩΝ ΗΛΕΙΑΣ
ΔΑΣΑΡΧΕΙΟ ΟΛΥΜΠΙΑΣ

ΧΑΡΤΗΣ ΠΡΟΣΑΝΑΤΟΛΙΣΜΟΥ

: ΚΑΕΣΑ ΕΚΤΑΣΗ
ΚΛΙΜΑΚΑ 1:50.000

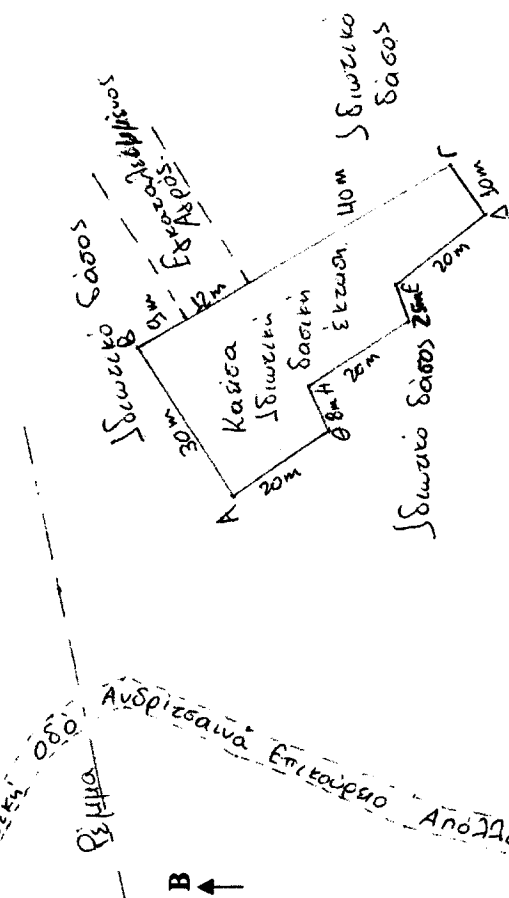


ΠΡΟΣ ΤΑΛΙΘΡΑΝ ΤΡΟΣ ΤΕΜΟΥΑΝ
-7 -6 -5 -4
ΟΡΕΣΤΡΟΝΙΚΕ
ΠΕΡΙΦΕΡΕΙΑΣ Δ.Ε. ΗΛΕΙΑΣ
ΚΝΟΚ ΚΑΤΣΟΥΔΑ

Ανήκει στην με αριθ. 20/4/03... απόφαση Γενικού Διευτή Περιφέρειας

ΤΟΠΟΓΡΑΦΙΚΟ ΔΙΑΓΡΑΜΜΑ

Στοιχίς δασικής εκτάσης... Ελαιώνες...
εμβαδού... στρεμμάτων και με στοιχεία Α, Β, Γ, Δ, Ε, Ζ, Η, Θ, Α που
καίκε στις 17-6-2003 στη θέση "Ανδριτσάνα" περιφέρειας
Δ.Δ. Ανδριτσάνας Δημου Ανδριτσάνας
ΚΛΙΜΑΚΑ 1:1000.



ΕΘΝΙΚΟ ΤΥΠΟΓΡΑΦΕΙΟ
Για τεχνικούς λόγους στο σχεδιάγραμμα
 έγινε σμίκρυνση κατά ποσοστό 70 %

1-8-2003
ΠΕΡΙΦΕΡΕΙΑΣ ΟΛΥΜΠΙΑΣ α.α.
ΔΑΣΑΡΧΕΙΟ ΟΛΥΜΠΙΑΣ
ΚΑΤΣΟΥΔΑ

Η Συντάκτης
Αγγελική Τσίκωνα
Δασολόγος

Αριθ. 13015

(3)

Κήρυξη αναδασωτέας έκτασης εμβαδού ενός κόμμα εκατόν πενήντα επτά στρεμμάτων(1,157) στρεμ στην θέση «Βουλίστρες», Δημ. Διαμερίσματος Μακράδων, Περιφέρειας Δήμου Παλαιοκαστριτών Ν. Κέρκυρας.

Η ΓΕΝΙΚΗ ΓΡΑΜΜΑΤΕΑΣ
ΠΕΡΙΦΕΡΕΙΑΣ ΙΟΝΙΩΝ ΝΗΣΙΩΝ

Έχοντας υπόψη:

1. Τις διατάξεις του Ν. 3200/55 περί διοικ/κής αποκέντρωσης» όπως τροποποιήθηκε και συμπληρώθηκε μεταγενέστερα με το Ν.Δ. 532/70.
2. Το άρθρο 117 του συντάγματος.
3. Τις διατάξεις του Ν. 998/79 «περί προστασίας των δασών κ.τ.λ.» και ειδικότερα:
 - α) Του άρθρου 41 παρ. 1,
 - β) του άρθρου 38 παρ. 1 και 2 και
 - γ) άρθρο 37.
4. Τις διαταγές του Υπουργείου Γεωργίας:
 - α) 160417/1180/8.7.80,
 - β) 182447/3049/24.9.80,
 - γ) 164836/3163/10.8.81,
 - δ) 167660/3282/20.8.81.
5. Το άρθρο 12 του Ν. 2040/92 και Ν. 2240/94 και Ν. 2399/96.
6. Τον Ν. 2503/30.5.97 «Διοίκηση, οργάνωση, στελέχωση της Περιφέρειας κ.λπ.».
7. Τη 12646/13.8.2003 πρόταση της Δ/νσης Δασών Κέρ-

κυρας με την οποία προτείνεται η κήρυξη της παραπάνω έκτασης ως αναδασωτέας επειδή καταστράφηκε η δασική βλάστηση αποτελούμενη από κουμαριά και δευτερευόντως από μυρτιά και κυπαρίσσι από παράνομη αποψίλωση που διαπιστώθηκε στις 18.7.2003, αποφασίζουμε:

Κηρύσσουμε αναδασωτέα την παραπάνω δασικού χαρακτήρα έκταση εμβαδού ενός κόμμα εκατόν πενήντα επτά στρεμμάτων (1,157 στρεμ). που βρίσκεται στην θέση «Βουλίστρες», Δημ. Διαμερίσματος Μακράδων, περιφέρειας Δήμου Παλαιοκαστριτών Ν. Κέρκυρας, προσδιορίζεται από τα στοιχεία (Α, Β, Γ, Δ, Ε, Ζ, Α) και έχει όρια:

ΒΟΡΕΙΑ: Ρέμα,

ΝΟΤΙΑ: Αγροτικός δρόμος και πέραν αυτής ελαιόκτημα μεγάλης ηλικίας,

ΑΝΑΤΟΛΙΚΑ: Ελαιόκτημα μεγάλης ηλικίας,

ΔΥΤΙΚΑ: Δασικού χαρακτήρα έκταση.

Όπως αυτή φαίνεται στο συνημμένο τοπογραφικό διάγραμμα που αποτελεί αναπόσπαστο μέρος της απόφασης αυτής, με σκοπό την επαναδημιουργία με φυσική αναγέννηση της δασικής βλάστησης που καταστράφηκε, αποτελούμενης από κουμαριά και δευτερευόντως από μυρτιά και κυπαρίσσι και τον αποκλεισμό κάθε αλλαγής της μορφής και της χρήσης της έκτασης αυτής.

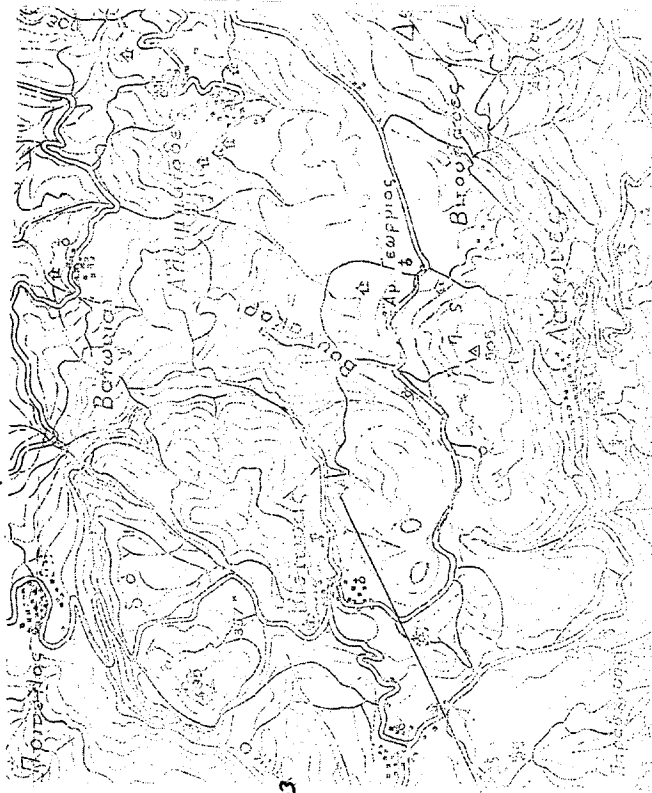
Η απόφαση αυτή να δημοσιευθεί στην Εφημερίδα της Κυβερνήσεως.

Κέρκυρα, 20 Αυγούστου 2003

Η Γενική Γραμματέας Περιφέρειας
ΑΝΑΣΤΑΣΙΑ ΚΑΝΕΛΜΟΠΟΥΛΟΥ

ΧΑΡΤΗΣ ΠΡΟΣΑΝΑΤΟΛΙΣΜΟΥ

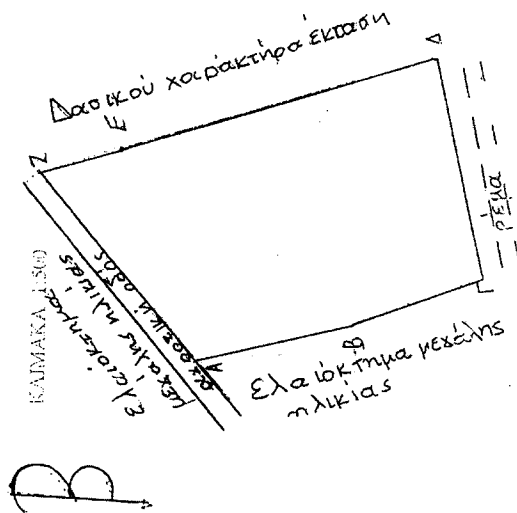
Κλίμακα 1:20.000



Το παρόν ανάρτηται στην εφημ. ΒΟΤΣ 8-03 απόφαση της Γ.Γ.Π.Π.

Όσον αφορά την επιμέλεια του κειμένου αναφέρεται

ΤΟΠΟΓΡΑΦΙΚΟ ΔΙΑΓΡΑΜΜΑ
 Κήρυξης Αναδασωτέας Έκτασης Εμβαδού 1,157 στρεμ. στη θέση «Βουλίστρες» Δημοτικού Διαμερίσματος Μακραίων Δήμου Παιονοκαταρτήτων Νομού Κέρκυρας



ΥΠΟΜΝΗΜΑ
 (Α,Β,Γ,Δ,Ε,Ζ,Α)= 1,157 στρεμ. ΑΚΡΙΒΕΣ ΑΝΤΙΓΡΑΦ
 ΚΕΡΚΥΡΑ 8-8-03
 Η ΣΥΝΤΑΚΤΗΣ



ΚΕΡΙΑΟΥ ΓΕΩΡΓΙΑ
 ΔΑΣΟΛΟΓΟΣ ΜΕ ΒΑΘΜΟ Δ

ΚΕΡΚΥΡΑ 14-8-03
 ΕΛΕΥΘΕΡΗ
 Ο ΔΝΤΗΣ ΔΑΣΩΝ α.α

ΒΑΣΙΛΗΣ ΙΩΑΝΝΗΣ
 ΔΑΣΟΛΟΓΟΣ Α

ΚΕΡΚΥΡΑ 20-8-03

Η
 ΓΕΝΙΚΗ ΓΡΑΜΜΑΤΕΑΣ
 ΠΕΡΙΦΕΡΕΙΑΣ ΙΟΝΙΩΝ ΝΗΣΩΝ

ΕΘΝΙΚΟ ΤΥΠ. ΓΡΑΦΕΙΟ
 Για τεχνικούς λόγους το σχεδιασμένο έργο συμπληρώνεται κατά 5%

ΑΝΑΣΤΑΣΙΑ ΚΑΝΕΛΑΟΠΟΥΛΟΥ

Αριθ. 13016

(4)

Κήρυξη αναδασωτέας έκτασης εμβαδού δύο κόμμα οκτώ (2,8) στρεμμάτων στην θέση «Παναγιά ή Άγ. Ανάργυροι» Πρινίλα, Δημ. Διαμερίσματος Πάγων Περιφέρειας Δήμου Αγίου Γεωργίου Ν. Κέρκυρας.

Η ΓΕΝΙΚΗ ΓΡΑΜΜΑΤΕΑΣ
ΠΕΡΙΦΕΡΕΙΑΣ ΙΟΝΙΩΝ ΝΗΣΙΩΝ

Έχοντας υπόψη:

1. Τις διατάξεις του Ν. 3200/55 περί διοικ/κής αποκέ-
ντρωσης» όπως τροποποιήθηκε και συμπληρώθηκε μετα-
γενέστερα με το Ν.Δ. 532/70.
2. Το άρθρο 117 του συντάγματος.
3. Τις διατάξεις του Ν. 998/79 «περί προστασίας των δα-
σών κ.τ.λ.» και ειδικότερα:
 - α) Του άρθρου 41 παρ. 1,
 - β) του άρθρου 38 παρ. 1 και 2 και
 - γ) άρθρο 37.
4. Τις διαταγές του Υπουργείου Γεωργίας:
 - α) 160417/1180/8.7.80,
 - β) 182447/3049/24.9.80,
 - γ) 164836/3163/10.8.81,
 - δ) 167660/3282/20.8.81.
5. Το άρθρο 12 του Ν. 2040/92 και Ν. 2240/94 και Ν.
2399/96.
6. Τον Ν. 2503/30.5.97 «Διοίκηση, οργάνωση, στελέχω-
ση της Περιφέρειας κ.λπ.».
7. Την 12412/7.8.2003 πρόταση της Δ/σης Δασών Κέρ-
κυρας με την οποία προτείνεται η κήρυξη της παραπάνω
έκτασης ως αναδασωτέας επειδή καταστράφηκε η δασι-
κή βλάστηση αποτελούμενη από δρυ χνοώδη, πουρνάρι

και δευτερευόντως από σχοίνο, φιλίκι, φράξο, σπάρτο, κουμαριά από παράνομη εκχέρσωση που διαπιστώθηκε στις 6.7.2003, αποφασίζουμε:

Κηρύσσουμε αναδασωτέα την παραπάνω δασικού χα-
ρακτήρα έκταση εμβαδού δύο κόμμα οκτώ (2,8) στρεμ-
μάτων στην θέση «Παναγιά ή Άγ. Ανάργυροι» Πρινίλα,
Δημ. Διαμερίσματος Πάγων περιφέρειας Δήμου Αγίου
Γεωργίου Ν. Κέρκυρας, προσδιορίζεται από τα στοιχεία
(1, 2, 3, ..., 14, 15, 1) και έχει όρια:

ΒΟΡΕΙΑ: Ελαιόκτημα.

ΝΟΤΙΑ: Δασικό - αντιπυρικό δρόμο και πέραν αυτού δά-
σος αειφύλλων και φυλλοβόλων πλατύφυλλων.

ΑΝΑΤΟΛΙΚΑ: Δάσος αειφύλλων και φυλλοβόλων πλα-
τύφυλλων.

ΔΥΤΙΚΑ: Αγροτικού χαρακτήρα έκταση (ελαιόδενδρα
και αμυγδαλιές) και δάσος αειφύλλων και φυλλοβόλων
πλατύφυλλων.

Όπως αυτή φαίνεται στο συννημμένο τοπογραφικό διά-
γραμμα που αποτελεί αναπόσπαστο μέρος της απόφα-
σης αυτής, με σκοπό την επαναδημιουργία με φυσική
αναγέννηση της δασικής βλάστησης που καταστράφηκε,
αποτελούμενης από δρυ χνοώδη, πουρνάρι και δευτε-
ρευόντως από σχοίνο, φιλίκι, φράξο, σπάρτο, κουμαριά
και τον αποκλεισμό κάθε αλλαγής της μορφής και της
χρήσης της έκτασης αυτής.

Η απόφαση αυτή να δημοσιευθεί στην Εφημερίδα της
Κυβερνήσεως.

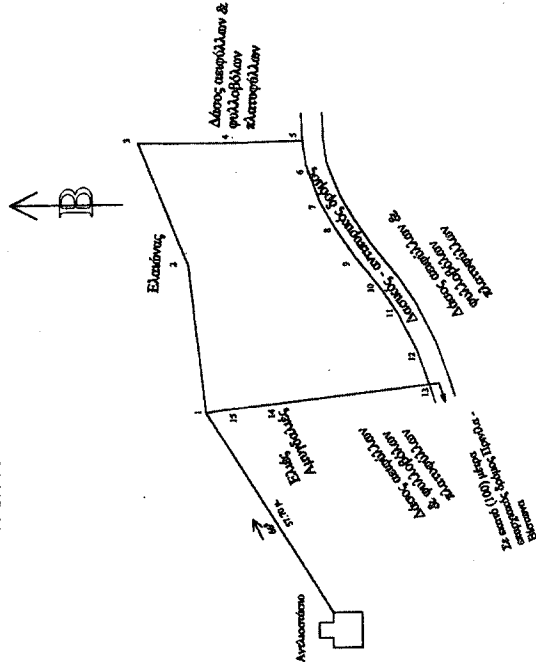
Κέρκυρα, 20 Αυγούστου 2003

Η Γενική Γραμματέας Περιφέρειας
ΑΝΑΣΤΑΣΙΑ ΚΑΝΕΛΛΟΠΟΥΛΟΥ

ΤΟΠΟΓΡΑΦΙΚΟ ΔΙΑΓΡΑΜΜΑ

Αναδασωτέας Έκτασης εμβαδού 2,8 στρεμ. στη θέση "Παναγιώ ή Άγιοι Ανάργυροι" Δημοτικού διαμερισματος Πρωτα Πάγων Δήμου Αγ. Γεωργίου Νομού Κέρκυρας

ΚΛΙΜΑΚΑ 1:1.000



ΥΠΟΜΝΗΜΑ

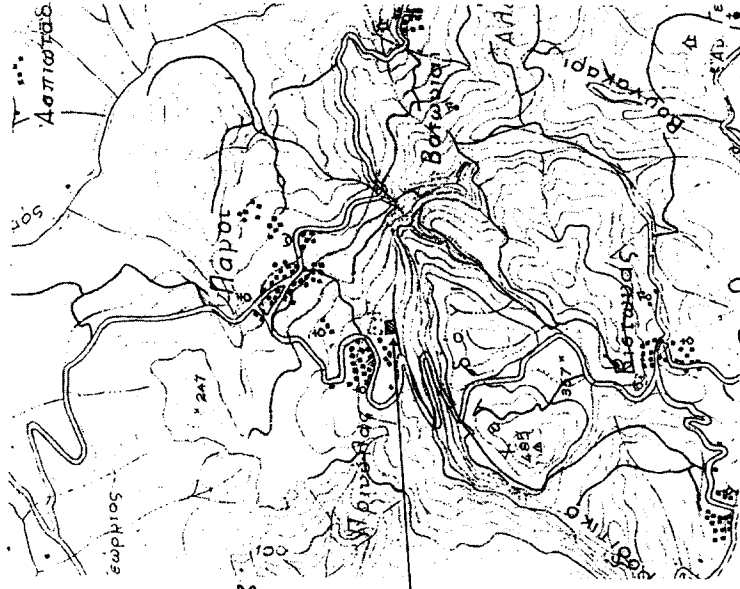
ΕΜΒΛΑΔΟΝ (1,2,3,.....,14,15,1) = 2,8 στρέμματα

ΚΕΡΚΥΡΑ 6.8.2003
Ο ΣΥΝΤΑΚΤΗΣ

ΠΑΛΛΑΤΗΣ ΣΤΕΛΙΟΣ
ΔΑΣΟΛΟΓΟΣ ΜΕ ΕΛΘΜΟ Α'

ΧΑΡΤΗΣ ΠΡΟΣΑΝΑΤΟΛΙΣΜΟΥ

ΚΛΙΜΑΚΑ 1:20.000



Το παρόν αντίκει στην αριθμ. 13.016/2008-03 απόφαση της Γ.Γ.Π.Π.

Θέση έκτασης που κερδίσεται αναδασωτέα

ΑΚΡΙΒΕΣ ΑΝΤΙΓΡΑΦΟ

ΚΕΡΚΥΡΑ 28.8.03

ΚΕΡΚΥΡΑ 28.8.2003
Ο ΔΙΕΥΤΗΣ ΓΕΩΓΡΑΦΙΑΣ
Ο ΔΙΕΥΤΗΣ ΔΑΣΩΝ Ν. ΚΕΡΚΥΡΑΣ
Ο ΣΥΝΤΑΚΤΗΣ

ΚΕΡΚΥΡΑ 28.8.2003
Η ΓΕΝΙΚΗ ΓΡΑΜΜΑΤΕΑΣ
ΠΕΡΙΦΕΡΕΙΑΣ ΙΟΝΙΩΝ ΝΗΣΩΝ



ΑΝΑΣΤΑΣΙΑ ΚΑΝΕΛΛΟΠΟΥΛΟΥ

ΒΑΣΙΛΑΣ ΙΩΑΝΝΗΣ
ΔΑΣΟΛΟΓΟΣ ΜΕ ΕΛΘΜΟ Α'