



ΕΦΗΜΕΡΙΔΑ ΤΗΣ ΚΥΒΕΡΝΗΣΕΩΣ ΤΗΣ ΕΛΛΗΝΙΚΗΣ ΔΗΜΟΚΡΑΤΙΑΣ

15 Δεκεμβρίου 2025

ΤΕΥΧΟΣ ΤΕΤΑΡΤΟ

Αρ. Φύλλου 1003

ΑΠΟΦΑΣΕΙΣ

Αριθμ. 57985

Έγκριση της υπ' αρ. 240/2025 απόφασης του Λιμενικού Ταμείου Φθιώτιδας σχετικά με τον επανακαθορισμό των ορίων εξομοιούμενης χερσαίας και θαλάσσιας ζώνης λιμένα Γλύφας του Δήμου Στυλίδας Ν. Φθιώτιδας, με ζώνη λιμένα.

Η ΓΡΑΜΜΑΤΕΑΣ ΑΠΟΚΕΝΤΡΩΜΕΝΗΣ
ΔΙΟΙΚΗΣΗΣ ΘΕΣΣΑΛΙΑΣ -
ΣΤΕΡΕΑΣ ΕΛΛΑΔΑΣ

Έχοντας υπόψη:

1. Τις διατάξεις:

α) Των άρθρων 6, 6Α, 6Β και 280 ν. 3852/2010 «Νέα Αρχιτεκτονική της Αυτοδιοίκησης και της Αποκεντρωμένης Διοίκησης - Πρόγραμμα Καλλικράτης» (Α' 87),

β) της παρ. 4 του άρθρου 2 του ν. 2575/1998 «Ρύθμιση θεμάτων αρμοδιότητας Υπουργείου Εμπορικής Ναυτιλίας» (Α' 23),

γ) των άρθρων 20 και 28 του ν. 2971/2001 «Αιγιαλός, παραλία και άλλες διατάξεις» (Α' 285), όπως έχουν τροποποιηθεί με το άρθρο 53 του ν. 4676/2020 «Εκσυγχρονισμός θεσμικού πλαισίου για τις θαλάσσιες ενδομεταφορές και λοιπές διατάξεις» (Α' 67) και το άρθρο 34 του ν. 4014/2011 «Περιβαλλοντική αδειοδότηση έργων και δραστηριοτήτων, ρύθμιση αυθαιρέτων σε συνάρτηση με δημιουργία περιβαλλοντικού ισοζυγίου και άλλες διατάξεις αρμοδιότητας Υπουργείου Περιβάλλοντος» (Α' 209) αντίστοιχα,

δ) της παρ. 4 του άρθρου 3 του ν.δ. 444/1970 «Περί αρμοδιοτήτων Λιμενικού Σώματος και σχέσεων προς τις αρμοδιότητες των Σωμάτων Ασφαλείας» (Α' 39),

ε) του άρθρου 76 του ν. 4727/2020 «Ψηφιακή Διακυβέρνηση [Ενσωμάτωση στην Ελληνική Νομοθεσία της Οδηγίας (ΕΕ) 2016/2102 και της Οδηγίας (ΕΕ) 2019/1024] - Ηλεκτρονικές Επικοινωνίες [Ενσωμάτωση στο Ελληνικό Δίκαιο της Οδηγίας (ΕΕ) 2018/1972] και άλλες διατάξεις» (Α' 184),

στ) των άρθρων 63-66 του ν. 4954/2022 «Συμπληρωματικά μέτρα για την εφαρμογή του Κανονισμού (ΕΕ) 2019/788 του Ευρωπαϊκού Κοινοβουλίου και του Συμβουλίου σχετικά με την Ευρωπαϊκή Πρωτοβουλία Πολιτών και του Εκτελεστικού Κανονισμού (ΕΕ) 2019/1799 της Επιτροπής για τη θέσπιση τεχνικών προδιαγραφών για τα επιμέρους επιγραμμικά συστήματα συγκέντρωσης [...] Λοιπές επείγουσες διατάξεις» (Α' 136),

ζ) του π.δ. 138/2010 «Οργανισμός της Αποκεντρωμένης Διοίκησης Θεσσαλίας - Στερεάς Ελλάδας» (Α' 231),

η) της υπό στοιχεία 1028241 πε/2729 πε/Β0010/13-04-2005 κοινής απόφασης των Υπουργών Οικονομίας και Οικονομικών και Εμπορικής Ναυτιλίας «Καθορισμός χώρων που εξομοιώνονται με Ζώνη Λιμένα» (Β' 547),

θ) της υπό στοιχεία Φ. 121/909/1991 απόφασης του Νομάρχη Φθιώτιδας «Καθορισμός των ορίων του αιγιαλού και δημιουργία ζώνης παραλίας στο λιμάνι της Κοινότητας Γλύφας Ν. Φθιώτιδας» (Δ' 628),

ι) της υπό στοιχεία Γ/Φ.121/159/1989 απόφασης του Νομάρχη Φθιώτιδας «Καθορισμός των ορίων του αιγιαλού και δημιουργία ζώνης παραλίας στη θέση παραλία της Κοινότητας Γλύφας του Ν. Φθιώτιδας» (Δ' 524).

2. Την υπ' αρ. 86776/07-22-2025 απόφαση του Υπουργού Εσωτερικών «Διορισμός της Ειρήνης Καραλαριώτου του Κωνσταντίνου στη θέση της μετακλητής Γραμματέως Αποκεντρωμένης Διοίκησης Θεσσαλίας - Στερεάς Ελλάδας» (Υ.Ο.Δ.Δ. 902).

3. Τις υπ' αρ. 7/1999 και 105/1999 αποφάσεις της Λιμενικής Επιτροπής Φθιώτιδας για τον επανακαθορισμό του εξομοιούμενου χώρου Λιμένα με Χερσαία Ζώνη Λιμένα.

4. Το υπ' αρ. 2368/28.07.2025 έγγραφο του Λιμενικού Ταμείου Φθιώτιδας, με το οποίο περιήλθε στην Υπηρεσία, μεταξύ άλλων η υπ' αρ. 90/2025 (ΑΔΑ: 999ΞΟΡΗ9-ΞΚΚ) απόφαση της Λιμενικής Επιτροπής Φθιώτιδας με θέμα: «Καθορισμός εκ νέου χώρων που εξομοιώνονται με Ζώνη Λιμένα Γλύφας».

5. Το υπ' αρ. 45482/24.09.2025 έγγραφο, με το οποίο ζητήθηκε η γνωμοδότηση του Υπουργείου Ναυτιλίας και Νησιωτικής Πολιτικής και του Υπουργείου Εθνικής Οικονομίας και Οικονομικών, σύμφωνα με το άρθρο 28 του ν. 2971/2001 (Α' 285).

6. Το ελεγχθέν και θεωρηθέν από τη Διεύθυνση Τεχνικών Υπηρεσιών της Περιφέρειας Στερεάς Ελλάδας και με αριθμό Σχεδίου Τ2/Δεκέμβριο 2024 τοπογραφικό διάγραμμα σε κλίμακα 1:500, που συντάχθηκε από τον αγρονόμο Τοπογράφο Μηχανικό Κοντοκώστα Σταύρο (ΕΓΣΑ '87).

7. Το υπ' αρ. 2888/22.09.2025 έγγραφο του Λιμενικού Ταμείου Φθιώτιδας, με το οποίο περιήλθε στην Υπηρεσία η υπ' αρ. 240/2025 (ΑΔΑ: ΨΦ28ΟΡΗ9-ΒΡ3) απόφαση (ορθή επανάληψη) της Λιμενικής Επιτροπής Φθιώτιδας περί συμπλήρωσης της υπ' αρ. 90/2025 (ΑΔΑ: 999ΞΟΡΗ9-ΞΚΚ) όμοιάς της «Περί καθορισμού εκ νέου χώρων που εξομοιώνονται με Ζώνη Λιμένα Γλύφας», σύμφωνα με την οποία προτείνεται ο επανακαθορισμός των χώρων που εξομοιώνονται με ζώνη λιμένα Γλύφας, δύναμει των διατάξεων του άρθρου 28 του ν. 2971/2001 (Α' 285), που ορίζεται με κορυφές στα κάτωθι σημεία (σε ΕΓΣΑ '87):

ΣΥΝΤΕΤΑΓΜΕΝΕΣ ΚΟΡΥΦΩΝ ΟΡΙΟΓΡΑΜΜΗΣ ΧΕΡΣΑΙΑΣ ΖΩΝΗΣ ΛΙΜΕΝΑ (ΕΓΣΑ '87)		
Σημείο	X[m]	Y[m]
X1	393505.663	4303921.148
X2	393505.591	4303922.633
X3	393551.360	4303936.680
X4	393634.610	4303942.640
X5	393727.680	4303940.980
X6	393806.849	4303925.308
X7	393806.749	4303922.715
X8	393805.650	4303914.992
X9	393787.497	4303917.590
X10	393757.358	4303921.871
X11	393738.647	4303924.639
X12	393740.271	4303907.171
X13	393741.980	4303888.362
X14	393701.379	4303881.064
X15	393642.078	4303870.743

X16	393614.615	4303866.023
X17	393612.983	4303876.301
X18	393618.903	4303877.253
X19	393619.697	4303872.310
X20	393641.317	4303876.026
X21	393679.618	4303882.678
X22	393715.705	4303889.031
X23	393733.605	4303892.250
X24	393735.963	4303895.708
X25	393734.885	4303906.878
X26	393733.534	4303921.970
X27	393709.382	4303921.313
X28	393709.072	4303925.996
X29	393665.018	4303924.884
X30	393641.153	4303925.033
X31	393620.266	4303924.272
X32	393609.526	4303919.527
X33	393614.562	4303905.093
X34	393616.277	4303900.227
X35	393613.512	4303899.263
X36	393611.770	4303904.154
X37	393604.852	4303924.011
X38	393563.567	4303923.366
X39	393550.152	4303917.042
X40	393548.164	4303921.266
X41	393547.708	4303921.081
X42	393547.676	4303920.504
X43	393546.675	4303920.559
X44	393546.786	4303922.579
ΣΥΝΤΕΤΑΓΜΕΝΕΣ ΚΟΡΥΦΩΝ ΟΡΙΟΓΡΑΜΜΗΣ ΘΑΛΑΣΣΙΑΣ ΖΩΝΗΣ ΛΙΜΕΝΑ (ΕΓΣΑ '87)		
Σημείο	X[m]	Y[m]
Θ1	393123.830	4303598.342
Θ2	393505.663	4303421.148
Θ3	393785.138	4303415.413
Θ4	394206.768	4303616.489
ΣΥΝΤΕΤΑΓΜΕΝΕΣ ΣΤΑΣΕΩΝ ΠΟΛΥΓΩΝΩΜΕΤΡΙΚΩΝ ΣΗΜΕΙΩΝ ΣΕ ΕΓΣΑ '87		
Σημείο	X[m]	Y[m]
S1	393616.908	4303869.971
S2	393740.247	4303889.926
S21	393804.342	4303916.356
S3	393608.121	4303920.600
S4	393732.858	4303928.432
S5	393732.036	4303940.575
S6	393614.473	4303937.847
T4	393527.514	4303923.159

όπως αυτά είναι αποτυπωμένα στο με Αριθ. Σχεδίου Τ2/Δεκέμβριος 2024 τοπογραφικό διάγραμμα κλίμακας 1:500 και θεωρημένο από τον Αγρονόμο Τοπογράφο Μηχανικό Κοντοκώστα Σταύρο και το οποίο ελέγχθηκε και θεωρήθηκε από την Διεύθυνση Τεχνικών Έργων της Περιφέρειας Στερεάς Ελλάδας, τα οποία συνοδεύουν την εν λόγω απόφαση.

8. Την υπ' αρ. 3113.17/75445/2025/21.10.2025 σύμφωνη γνώμη της Γενικής Γραμματείας Λιμένων, Λιμενικής Πολιτικής και Ναυτιλιακών Επενδύσεων του Υπουργείου Ναυτιλίας και Νησιωτικής Πολιτικής.

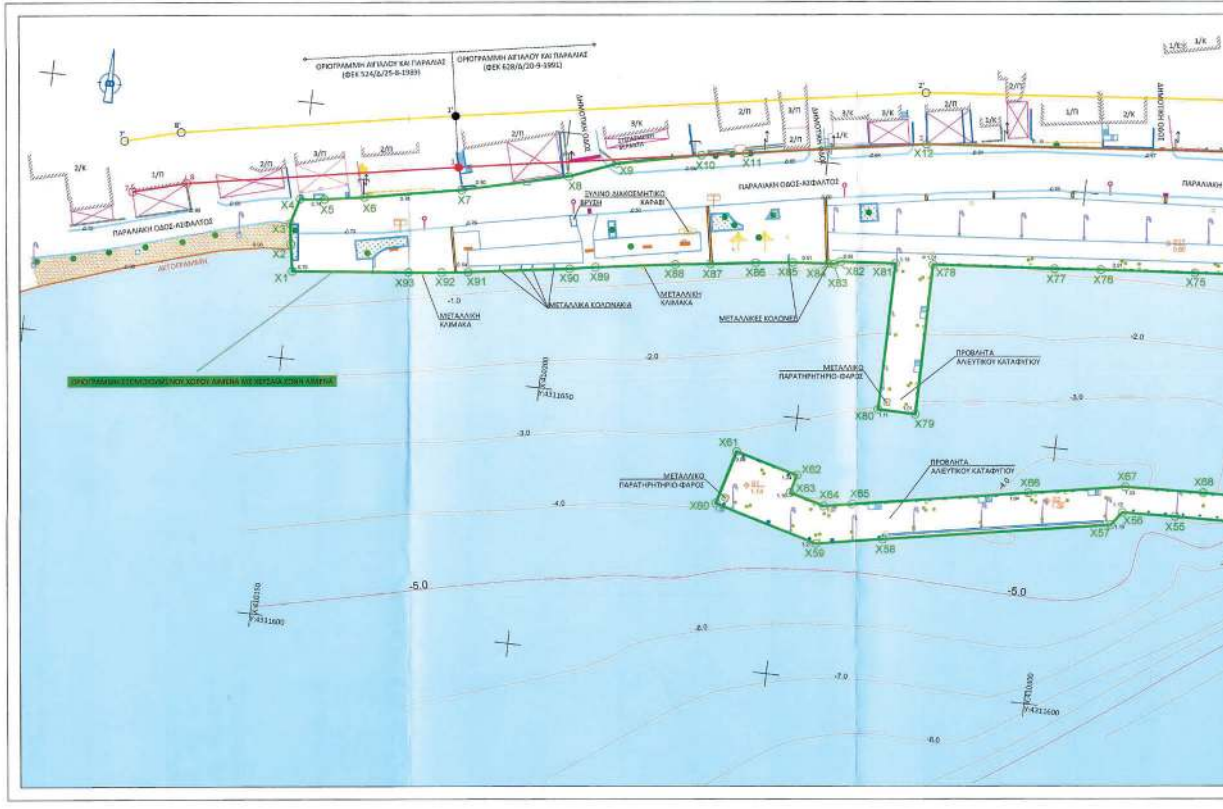
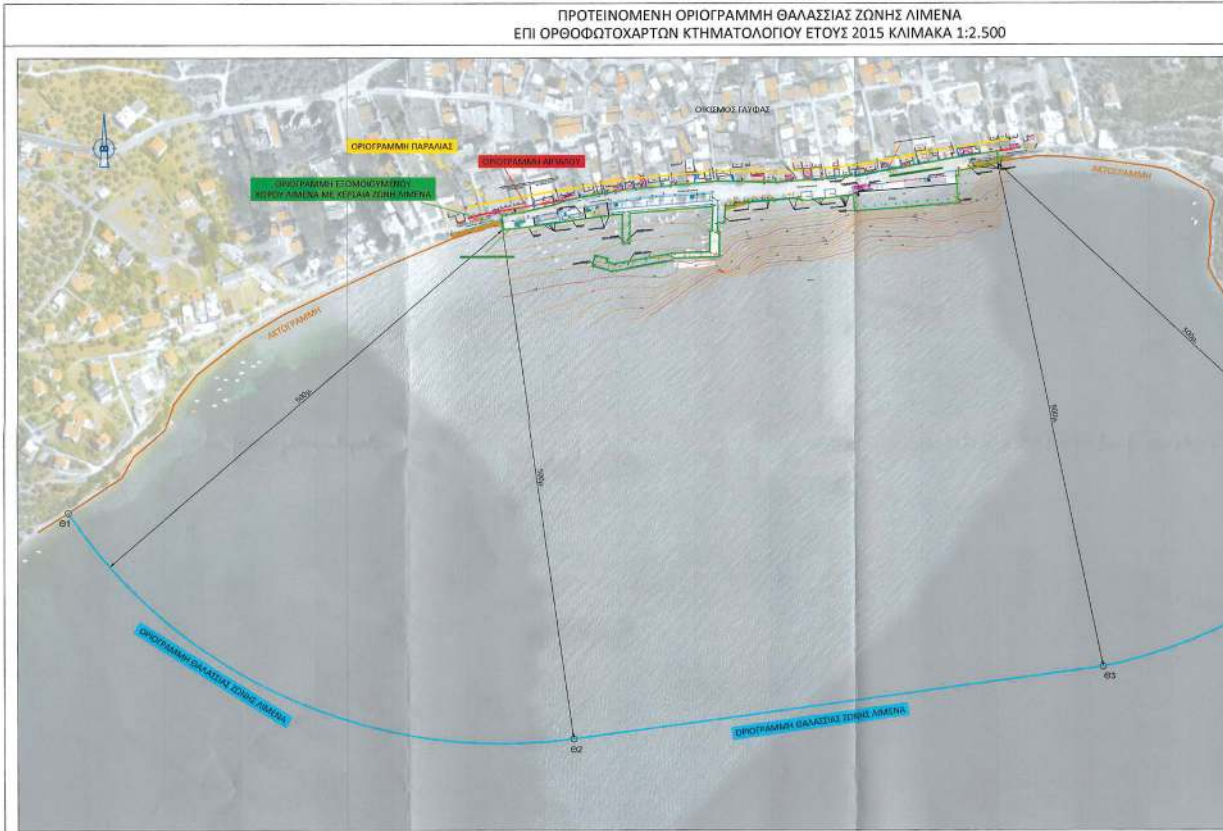
9. Την υπό στοιχεία ΕΞ 197449/2025/13-11-2025 σύμφωνη γνώμη της Γενικής Διεύθυνσης Δημόσιας Περιουσίας και Κοινωνικών Περιουσιών του Υπουργείου Εθνικής Οικονομίας και Οικονομικών.

10. Το γεγονός ότι από την παρούσα απόφαση δεν προκαλείται δαπάνη στον Κρατικό Προϋπολογισμό.

11. Το γεγονός ότι οι διατάξεις της παρούσας δεν αφορούν σε διοικητική διαδικασία για την οποία υπάρχει

υποχρέωση καταχώρισης στο ΕΜΔΔ-ΜΙΤΟΣ, αποφασίζουμε:

Εγκρίνουμε την υπ' αρ. 240/2025 (ορθή επανάληψη) (ΑΔΑ: ΨΦ28ΟΡΗ9-ΒΡ3) απόφαση της Λιμενικής Επιτροπής του Λιμενικού Ταμείου Φθιώτιδας περί συμπλήρωσης της υπ' αρ. 90/2025 (ΑΔΑ: 999ΞΟΡΗ-ΞΚΚ) ομοιάς της «Περί καθορισμού εκ νέου χώρων που εξομοιώνονται με Ζώνη Λιμένα Γλύφας», με την οποία προτείνεται ο επανακαθορισμός των χώρων που εξομοιώνονται με ζώνη λιμένα Γλύφας, σύμφωνα με το άρθρο 28 του ν. 2971/2001 (Α' 285), όπως ειδικότερα ορίζεται στην προμνησθείσα απόφαση της Λιμενικής Επιτροπής του Λιμενικού Ταμείου Φθιώτιδας και αποτυπώνεται στο πινάκιο του συνημμένου, ελεγμένου και θεωρημένου από την Διεύθυνση Τεχνικών Έργων της Περιφέρειας Στερεάς Ελλάδας, τοπογραφικό και βυθομετρικό διάγραμμα, το οποίο αποτελεί αναπόσπαστο μέρος της παρούσας απόφασης.



ΕΘΝΙΚΟ ΤΥΠΟΓΡΑΦΕΙΟ
Για τεχνικούς λόγους στο σχεδιάγραμμα,
από το ηλεκτρονικό αρχείο, έγινε
σμίκρυνση κατά ποσοστό **34%**



ΣΥΝΤΕΤΑΓΜΕΝΕΣ ΚΟΡΥΦΩΝ ΟΡΙΟΓΡΑΜΜΗΣ ΕΞΟΜΟΙΟΥΜΕΝΟΥ ΧΩΡΟΥ ΛΙΜΕΝΑ ΜΕ ΚΕΡΣΑΙΑ ΖΩΝΗ ΛΙΜΕΝΑ

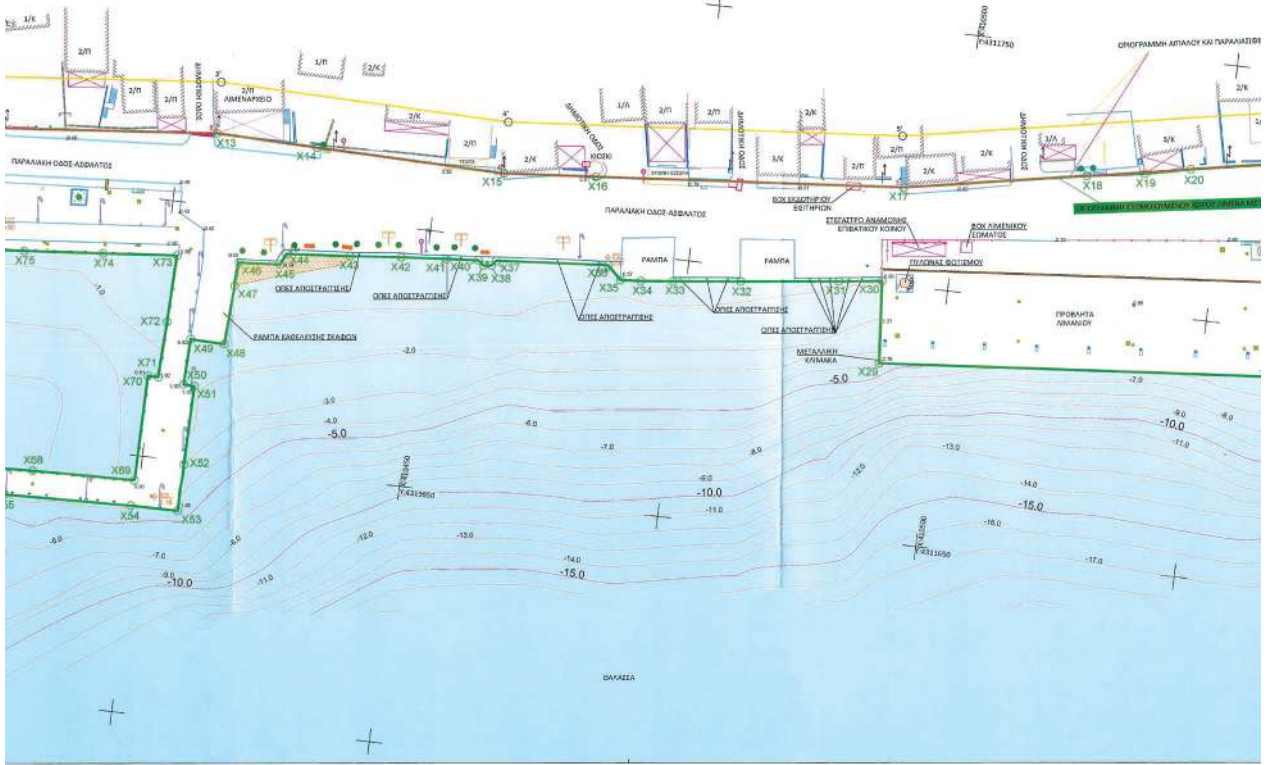
Σημείο	X [m]	Y [m]	Σημείο	X [m]	Y [m]
X1	410150.222	4311686.998	X48	410363.051	4311673.413
X2	410148.292	4311672.200	X49	410356.465	4311673.642
X3	410148.754	4311676.070	X50	410356.196	4311684.739
X4	410150.085	4311681.074	X51	410358.261	4311684.623
X5	410154.797	4311681.574	X52	410358.030	4311649.330
X6	410162.374	4311682.875	X53	410358.048	4311640.290
X7	410160.961	4311686.508	X54	410349.051	4311640.215
X8	410200.984	4311691.510	X55	410324.642	4311630.542
X9	410209.768	4311685.042	X56	410314.376	4311639.152
X10	410225.769	4311686.588	X57	410312.462	4311636.483
X11	410234.293	4311700.022	X58	410269.248	4311628.964
X12	410266.682	4311705.817	X59	410256.645	4311626.237
X13	410356.919	4311713.978	X60	410236.345	4311631.733
X14	410376.493	4311713.538	X61	410239.176	4311642.164
X15	410412.697	4311712.724	X62	410251.257	4311638.910
X16	410430.403	4311714.128	X63	410250.349	4311635.472
X17	410489.283	4311718.959	X64	410257.072	4311633.613
X18	410523.973	4311725.372	X65	410262.460	4311634.620
X19	410534.983	4311727.050	X66	410295.867	4311640.759
X20	410543.582	4311729.975	X67	410314.242	4311644.084
X21	410582.977	4311736.213	X68	410329.276	4311644.692
X22	410625.837	4311742.717	X69	410349.006	4311645.176
X23	410625.971	4311731.437	X70	410349.242	4311685.602
X24	410603.403	4311727.208	X71	410351.211	4311695.579
X25	410587.718	4311723.418	X72	410351.602	4311676.453
X26	410588.060	4311719.032	X73	410352.014	4311689.506
X27	410586.330	4311718.633	X74	410337.912	4311688.249
X28	410588.329	4311692.774	X75	410322.762	4311686.069
X29	410586.650	4311694.472	X76	410304.799	4311685.496
X30	410487.280	4311700.436	X77	410295.863	4311684.855
X31	410479.096	4311699.418	X78	410272.625	4311682.688
X32	410490.303	4311697.160	X79	410272.562	4311653.427
X33	410447.331	4311695.661	X80	410265.373	4311653.504
X34	410441.293	4311695.037	X81	410265.394	4311682.074
X35	410437.407	4311694.744	X82	410254.733	4311681.157
X36	410434.719	4311697.352	X83	410253.577	4311680.523
X37	410413.234	4311695.673	X84	410252.519	4311680.515
X38	410412.399	4311694.641	X85	410245.698	4311679.865
X39	410410.905	4311694.473	X86	410238.575	4311679.041
X40	410409.892	4311695.379	X87	410229.933	4311677.796
X41	410403.749	4311694.917	X88	410223.270	4311676.881
X42	410395.013	4311694.160	X89	410208.196	4311674.560
X43	410385.202	4311693.278	X90	410203.239	4311673.715
X44	410373.047	4311692.266	X91	410183.943	4311670.766
X45	410372.010	4311690.068	X92	410178.884	4311670.086
X46	410364.118	4311689.516	X93	410172.531	4311669.352
X47	410363.797	4311684.915			

ΣΥΝΤΕΤΑΓΜΕΝΕΣ ΣΤΑΣΙΩΝ ΠΟΛΥΓΩΝΟΜΕΤΡΙΚΩΝ ΣΗΜΕΙΩΝ

Σημείο	X [m]	Y [m]
S1	410241.82	4311635.87
S12	410317.03	4311692.03
P2	410434.47	4311698.84
S2	410299.65	4311639.80
S3	410353.36	4311642.48
S4	410589.18	4311698.62

ΣΥΝΤΕΤΑΓΜΕΝΕΣ ΚΟΡΥΦΩΝ ΟΡΙΟΓΡΑΜΜΗΣ ΘΑΛΑΣΣΙΑΣ ΖΩΝΗΣ ΛΙΜΕΝΑ

Σημείο	X [m]	Y [m]
Θ1	409732.677	4311391.941
Θ2	410218.620	4311171.684
Θ3	410727.675	4311241.890
Θ4	411115.359	4311629.970



Το παρόν τοπογραφικό διάγραμμα συνοδεύει την υπ. αριθμόν Απόφαση της Λιμενικής Επιτροπής Φθιώτιδας περί "Καθορισμού εκ νέου χώρων που εξομοιώνονται με Ζώνη Λιμένα Γλύφας"

Ο Πρόεδρος

Ιωάννης Τρεγέμης

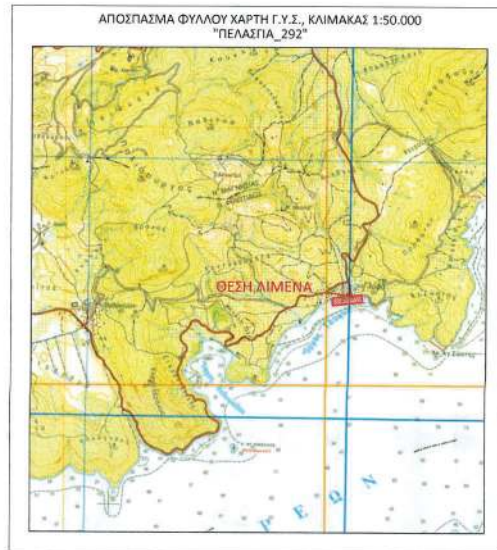
Τα Μέλη

<i>Βασίλειος Σολύβιος</i>	<i>Βεντούρι-Νασοπούλου Αρζήδου</i>
<i>Λαμπροδανάος Αθανάσιος</i>	<i>Γούσιος Θεόδωρος</i>
<i>Αποστόλης Ιωάννης</i>	<i>Μπαγινιώτης Αρτζέμης</i>

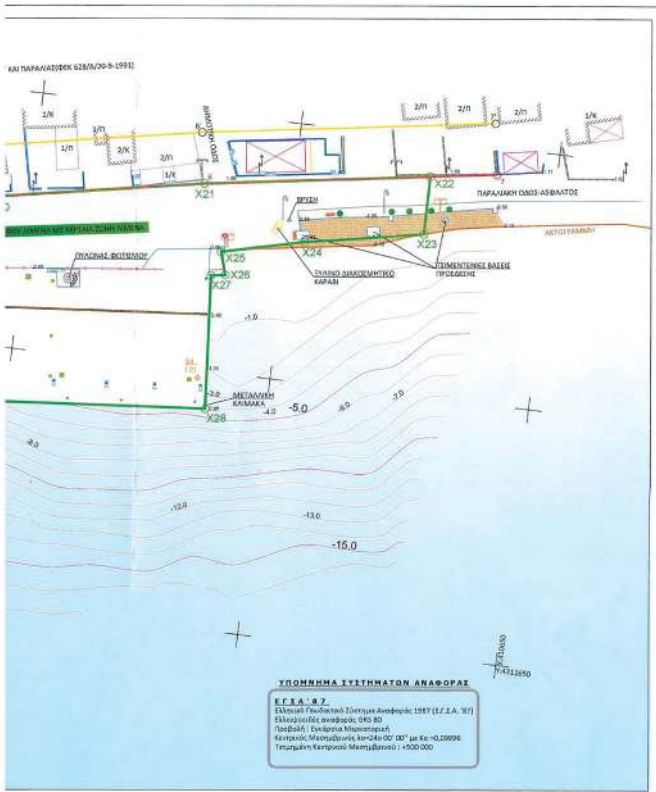
ΚΑΛΩΣΗ ΓΙΑ ΤΗΝ ΕΠΙΣΤΡΟΦΗ ΣΤΟ ΚΑΤΩΤΕΡΟ

ΥΠΟΜΟΝΗΜΑ ΓΡΑΜΜΩΝ & ΣΥΜΒΟΛΩΝ

ΟΡΓΡΑΜΜΗ ΑΓΓΙΛΟΥ	ΚΑΛΩΣΗ ΕΚΣΤΡΩΣΗ
ΟΡΓΡΑΜΜΗ ΠΑΡΑΛΙΑΣ	ΤΕΜΕΝΤΟ
ΟΡΓΡΑΜΜΗ ΠΑΛΑΙΟΥ ΑΓΓΙΛΟΥ	ΔΕΝΤΡΟ
ΟΡΓΡΑΜΜΗ ΕΚΣΤΡΩΣΗΣ ΧΩΡΟΥ	ΣΥΝΗ ΕΞΕΡΑ
ΟΡΓΡΑΜΜΗ ΑΓΓΙΛΟΥ ΣΤΗΝ ΑΜΕΛΙΑ	ΥΝΟΜΕΤΡΟ ΕΞΑΦΟΡΣ
ΠΡΟΣΒΕΤΗΤΗ ΦΩΣΙΑ	ΠΑΡΥΤΗ
ΠΑΡΟΝΗ ΡΕΥΜΑΤΟΣ-ΑΕΡΟΥ	ΔΙΑΚΡΟΣΗ ΜΕ ΤΕΜΕΝΤΟ
ΠΑΓΚΟΣ	ΑΜΜΟΣ
ΣΥΡΜΑΤΟΠΛΑΣΜΑ	ΣΧΑΡΑ ΟΜΟΡΡΟΗ
ΔΕΣΤΡΕΣ ΠΛΟΙΩΝ	ΦΥΛΑΚΣ ΑΠΟΤΥΧ ΚΟΙΝΗΣ ΟΡΘΟΓΩΓΙΑΣ
ΚΡΑΝΟΣ ΠΡΟΣΕΓΧΣ	ΤΡΟΤΕΛΑΜΟ ΚΤΗΜΑ
ΦΕΡΑΤΑ	ΦΥΛΑΚΙΑ ΣΗΜΑΝΣΗΣ
ΚΟΡΩΝΑ-ΚΟΠΕΜΩΣ	ΣΤΕΓΑΤΕΡΟ
ΚΟΡΩΝΑ ΣΕΝ	ΟΜΟΙΟΤΗΤΑ
ΚΟΡΩΝΑ ΟΤΕ	ΒΡΥΧΗ
ΤΟΙΚΟ	ΚΑΤΕΚΑ
ΕΓΓΛΗ ΒΟΥΛΟΝΟΜΕΤΡΙΚΟΥ ΣΗΜΕΙΟΥ	



- ΠΑΡΑΤΗΡΗΣΕΙΣ:
1. Το διάγραμμα είναι ενταγμένο στο κρατικό σύστημα συντεταγμένων ΕΓΣΑ '87.
 2. Η ελεύθερη από το ΕΓΣΑ '87 πραγματοποιήθηκε με σύστημα GPS και κάνοντας χρήση του Ελληνικού Συστήματος Εντοπισμού - HEPOS.
 3. Για τις μετρήσεις δορυφορικού εντοπισμού χρησιμοποιήθηκε δέκτης GPS - δυλής συχνότητας SP 80 GNSS SPECTRA-TIMBLE.
 4. Για τις επίγειες μετρήσεις χρησιμοποιήθηκε γεωδαιτικό σταθμό Leica TS 07 (3").
 5. Οι γραμμές αμαλλού και παραλλιας τοποθετήθηκαν στο σχεδιάγραμμα με βάση:
 - την απόφαση Αριθ. Φ.121/909 καθορισμού των ορίων του αμαλλού και δημιουργίας ζώνης παραλλιας στο λιμάνι της Κοιότητας Γλύφας Ν. Φθιώτιδας η οποία δημοσιεύτηκε στο ΦΕΚ 628/Δ/20-6-1991 και
 - την απόφαση Αριθ. Γ/Φ.121/159 καθορισμού των ορίων του αμαλλού και δημιουργίας ζώνης παραλλιας στο λιμάνι της Κοιότητας Γλύφας Ν. Φθιώτιδας και δημοσιεύτηκε στο ΦΕΚ 524/Δ/25-6-1989.
 6. Η οργάνωση Εξομοιούμενου Χώρου Λιμένα με Χερσαία Ζώνη Λιμένα καθαρίστηκε στο σχεδιάγραμμα με βάση τις εξής:
 - Στο τμήμα X1-X2-X3-X4-X5-X6-X7-X8-X9-X10-X11, πραγματοποιήθηκε επέκταση του Εξομοιούμενου Χώρου Λιμένα με Χερσαία Ζώνη Λιμένα προς τα δυτικά.
 - Στο τμήμα X11-X12-X13-X14, πραγματοποιήθηκε Επανακαθορισμός του Εξομοιούμενου Χώρου Λιμένα με Χερσαία Ζώνη Λιμένα, όπως αυτός είχε καθοριστεί με την υπ' αριθ. 74/2019 απόφαση της Λιμενικής Επιτροπής Φθιώτιδας.
 - Στο τμήμα X14-X15-X16-X17-X18-X19-X20-X21-X22-X23, πραγματοποιήθηκε Επανακαθορισμός του Εξομοιούμενου Χώρου Λιμένα με Χερσαία Ζώνη Λιμένα, όπως αυτός είχε καθοριστεί με τις υπ' αριθ. 105/1999 & 7/1999 αποφάσεις της Λιμενικής Επιτροπής Φθιώτιδας.



ΚΥΡΟΣ ΤΟΥ ΕΡΓΟΥ

ΕΛΛΗΝΙΚΗ ΔΗΜΟΚΡΑΤΙΑ
ΥΠΟΥΡΓΕΙΟ ΝΑΥΤΙΛΙΑΣ & ΝΗΣΙΩΤΙΚΗΣ ΠΟΛΙΤΙΚΗΣ
ΛΙΜΕΝΙΚΟ ΤΑΜΕΙΟ ΦΘΙΩΤΙΔΑΣ

ΤΙΤΛΟΣ ΕΡΓΟΥ

ΚΑΘΟΡΙΣΜΟΣ ΕΚ ΝΕΟΥ ΧΩΡΩΝ ΠΟΥ ΕΞΟΜΟΙΩΝΟΝΤΑΙ ΜΕ ΖΩΝΗ ΛΙΜΕΝΑ ΓΛΥΦΑΣ

ΘΕΣΗ

ΚΟΙΝΟΤΗΤΑ ΓΛΥΦΑΣ, Δ.Ε. ΠΕΛΑΓΙΑΣ,
ΔΗΜΟΣ ΣΤΥΛΙΔΑΣ, Π.Ε. ΦΘΙΩΤΙΔΑΣ

ΘΕΜΑ ΣΧΕΔΙΟΥ

ΤΟΠΟΓΡΑΦΙΚΟ ΔΙΑΓΡΑΜΜΑ

ΜΕΛΕΤΗΤΗΣ	ΧΡΟΝΟΣ ΜΕΛΕΤΗΣ	
ΣΤΑΥΡΟΣ ΚΟΝΤΟΚΩΣΤΑΣ ΓΕΩΤΕΧΝΙΚΟ ΓΡΑΦΕΙΟ ΜΕΛΕΤΕΣ Α.Π.Ε. • ΑΡΧΑΙΟΥ Γ. ΑΛΜΠΑ, Τ.Κ. 81311 • +30231043555 • +306979603592 • skonto@skontel.gr • www.skonto.gr	ΔΕΚΕΜΒΡΙΟΣ 2024	
ΚΑΙΜΑΚΑ	ΣΥΝΤΑΧΗ	
1:500	ΣΤΑΥΡΟΣ Β. ΚΟΝΤΟΚΩΣΤΑΣ ΤΟΠΟΓΡΑΦΙΚΟ ΓΡΑΦΕΙΟ ΜΕΛΕΤΕΣ Α.Π.Ε. ΑΡ. ΙΟΥΡΓΟΥ Τ.Ε.Ε. 06/0613 ΑΡΧΑΙΟΥ Γ. ΑΛΜΠΑ ΤΗΛ. 3023 43555 ΑΦ.Μ. 118301797 ΔΟΥ ΑΡΧΙΤΕΚΤΟΝΙΚΗΣ	
ΕΛΕΓΧΤΙΚΗ	ΕΓΚΡΙΤΙΚΗ	ΘΕΩΡΗΤΙΚΗ
<i>0 αναρ. Πρ/151 ΤΡ/ΣΕ/ΔΤΕ</i>	<i>0 αναρ. Πρ/151 ΔΤΕ/ΠΕ/ΤΕ</i>	<i>0 αναρ. Πρ/151 ΔΤΕ/ΠΕ/ΤΕ</i>
ΣΧΕΔΙΑΣΤΗΣ	ΕΓΚΡΙΤΗΣ	ΘΕΩΡΗΤΗΣ
ΣΤΑΥΡΟΣ ΚΟΝΤΟΚΩΣΤΑΣ	ΣΤΑΥΡΟΣ ΚΟΝΤΟΚΩΣΤΑΣ	ΣΤΑΥΡΟΣ ΚΟΝΤΟΚΩΣΤΑΣ
ΑΡΧ. & ΤΟΠΟΓΡΑΦΟΣ ΜΗΧΑΝΙΚΟΣ Α.Π.Ο.	ΑΡΧ. & ΤΟΠΟΓΡΑΦΟΣ ΜΗΧΑΝΙΚΟΣ Α.Π.Ο.	ΑΡΧ. & ΤΟΠΟΓΡΑΦΟΣ ΜΗΧΑΝΙΚΟΣ Α.Π.Ο.

Η απόφαση αυτή να δημοσιευθεί στην Εφημερίδα της Κυβερνήσεως.

Λαμία, 27 Νοεμβρίου 2025

Η Γραμματέας Αποκεντρωμένης Διοίκησης

ΕΙΡΗΝΗ ΚΑΡΑΛΑΡΙΩΤΟΥ



ΕΘΝΙΚΟ ΤΥΠΟΓΡΑΦΕΙΟ

Το Εθνικό Τυπογραφείο αποτελεί δημόσια υπηρεσία υπαγόμενη στην Προεδρία της Κυβέρνησης και έχει την ευθύνη τόσο για τη σύνταξη, διαχείριση, εκτύπωση και κυκλοφορία των Φύλλων της Εφημερίδας της Κυβερνήσεως (ΦΕΚ), όσο και για την κάλυψη των εκτυπωτικών - εκδοτικών αναγκών του δημοσίου και του ευρύτερου δημόσιου τομέα (ν. 3469/2006/Α' 131 και π.δ. 29/2018/Α'58).

1. ΦΥΛΛΟ ΤΗΣ ΕΦΗΜΕΡΙΔΑΣ ΤΗΣ ΚΥΒΕΡΝΗΣΕΩΣ (ΦΕΚ)

- Τα **ΦΕΚ σε ηλεκτρονική μορφή** διατίθενται δωρεάν στο www.et.gr, την επίσημη ιστοσελίδα του Εθνικού Τυπογραφείου. Όσα ΦΕΚ δεν έχουν ψηφιοποιηθεί και καταχωριστεί στην ανωτέρω ιστοσελίδα, ψηφιοποιούνται και αποστέλλονται επίσης δωρεάν με την υποβολή αιτήματος στην ηλεκτρονική διεύθυνση feksales@et.gr.
- Τα **ΦΕΚ σε έντυπη μορφή** διατίθενται σε μεμονωμένα φύλλα είτε απευθείας από το Τμήμα Πωλήσεων και Συνδρομητών, είτε ταχυδρομικά με την αποστολή αιτήματος παραγγελίας στην ηλεκτρονική διεύθυνση feksales@et.gr.
 - Το κόστος ενός ασπρόμαυρου ΦΕΚ από 1 έως 16 σελίδες είναι 1,00 €, αλλά για κάθε επιπλέον οκτασέλιδο (ή μέρος αυτού) προσαυξάνεται κατά 0,20 €. Το κόστος ενός έγχρωμου ΦΕΚ από 1 έως 16 σελίδες είναι 1,50 €, αλλά για κάθε επιπλέον οκτασέλιδο (ή μέρος αυτού) προσαυξάνεται κατά 0,30 €.
 - Το τεύχος Α.Σ.Ε.Π. διατίθεται δωρεάν.
 - Υπάρχει δυνατότητα ετήσιας συνδρομής οποιουδήποτε τεύχους σε έντυπη μορφή μέσω του Τμήματος Πωλήσεων και Συνδρομητών.

• Τρόποι αποστολής κειμένων προς δημοσίευση:

A. Αποστολή των εγγράφων προς δημοσίευση στο ΦΕΚ στην ηλεκτρονική διεύθυνση <https://eservices.et.gr>. Σχετικές εγκύκλιοι και οδηγίες στην ηλεκτρονική διεύθυνση του Εθνικού Τυπογραφείου (www.et.gr) στη διαδρομή **Ανακοινώσεις** → **Εγκύκλιοι**.

B. Κατ' εξαίρεση, όσοι πολίτες δεν διαθέτουν προηγμένη ψηφιακή υπογραφή μπορούν είτε να αποστέλλουν ταχυδρομικά, είτε να καταθέτουν με εκπρόσωπό τους κείμενα προς δημοσίευση εκτυπωμένα σε χαρτί στο Τμήμα Παραλαβής και Καταχώρισης Δημοσιευμάτων.

• Πληροφορίες, σχετικά με την αποστολή/κατάθεση εγγράφων προς δημοσίευση, την ημερήσια κυκλοφορία των Φ.Ε.Κ., με την πώληση των τευχών και με τους ισχύοντες τιμοκαταλόγους για όλες τις υπηρεσίες μας, περιλαμβάνονται στον ιστότοπο (www.et.gr). Επίσης μέσω του ιστότοπου δίδονται πληροφορίες σχετικά με την πορεία δημοσίευσης των εγγράφων, με βάση τον Κωδικό Αριθμό Δημοσιεύματος (ΚΑΔ). Πρόκειται για τον αριθμό που εκδίδει το Εθνικό Τυπογραφείο για όλα τα κείμενα που πληρούν τις προϋποθέσεις δημοσίευσης.

2. ΕΚΤΥΠΩΤΙΚΕΣ - ΕΚΔΟΤΙΚΕΣ ΑΝΑΓΚΕΣ ΤΟΥ ΔΗΜΟΣΙΟΥ

Το Εθνικό Τυπογραφείο ανταποκρινόμενο σε αιτήματα υπηρεσιών και φορέων του δημοσίου αναλαμβάνει να σχεδιάσει και να εκτυπώσει έντυπα, φυλλάδια, βιβλία, αφίσες, μπλοκ, μηχανογραφικά έντυπα, φακέλους για κάθε χρήση, κ.ά.

Επίσης σχεδιάζει ψηφιακές εκδόσεις, λογότυπα και παράγει οπτικοακουστικό υλικό.

Ταχυδρομική Διεύθυνση: **Καποδιστρίου 34, 10432 Αθήνα**

ΤΗΛΕΦΩΝΙΚΟ ΚΕΝΤΡΟ: 210 5279000

Ιστότοπος: **www.et.gr**

Πληροφορίες σχετικά με την λειτουργία του ιστότοπου: **helpdesk.et@et.gr**

Αποστολή εγγράφων προς δημοσίευση στο ΦΕΚ στην ηλεκτρονική διεύθυνση

<https://eservices.et.gr>

ΕΞΥΠΗΡΕΤΗΣΗ ΚΟΙΝΟΥ

Πωλήσεις - Συνδρομές: (Ισόγειο, τηλ. 210 5279178 - 180)

Πληροφορίες: (Ισόγειο, Γραφείο 3 και τηλεφ. κέντρο 210 5279000)

Παραλαβή Δημοσιευτέας Ύλης: (Ισόγειο, τηλ. 210 5279139)

Ωράριο για το κοινό: Δευτέρα έως και Παρασκευή: 8:00 - 13:30

